ภาคผนวก ช
เอกสารบัญชีรายละเอียดทรัพย์สินต้นไม้
โครงการรถไฟฟ้าสายสีชมพูส่วนต่อขยาย
ช่วงสถานีศรีรัช-เมืองทองธานี



รายการสำรวจทรัพย์สินต้นไม้/ไม้พุ่ม โครงการส่วนต่อขยายรถไฟฟ้าสายสีชมพู ช่วงแคราย - มีนบุรี

รายการสำรวจทรัพย์สินต้นไม้/ไม้พุ่มของเมืองทองธานีในพื้นที่เมืองทองธานี

ลำดับ	รายการ	หน่วย	LT				CL				RT				สภาพทรัพย์สินทั้งหมด		ขนาดทั้งหมด		หมายเหตุ
			สภาพทรัพย์สิน		ขนาด		สภาพทรัพย์สิน		ขนาด		สภาพทรัพย์สิน		ขนาด						
			สมบูรณ์	ไม่สมบูรณ์	กลาง	ใหญ่	สมบูรณ์	ไม่สมบูรณ์	กลาง	ใหญ่	สมบูรณ์	ไม่สมบูรณ์	กลาง	ใหญ่	สมบูรณ์	ไม่สมบูรณ์	กลาง	ใหญ่	
ถนนแจ้งวัฒนะ-ปากเกร็ด 39																			
1	ต้นไม้ยืนต้น																		
	1.1 ต้นคูน/ราชพฤกษ์	ต้น	7			7					12			12	19			19	
	1.2 ต้นปาล์มน้ำมัน	ต้น	6			6	18			18	2			2	26			26	รื้อทิ้ง 25 ต้น
	1.3 ต้นปาล์มหางกระรอก	ต้น	9			9	5			5					14			14	
	1.4 ต้นมะพร้าว	ต้น									8			8	8			8	รื้อทิ้ง 8 ต้น
	1.5 ต้นไทร	ต้น									2			2	2			2	รื้อทิ้ง 2 ต้น
	1.6ต้นแจง	ต้น									1			1	1			1	
	1.7 ต้นพญาสัตบรรณ	ต้น	2			2					8			8	10			10	
รวม															*80*			*80*	ต้น
2	ต้นไม้พุ่ม																		
	2.1 ต้นไทรเกาหลี	ต้น	59		59						84		84		143		143		
	2.2 ต้นเข็ม	ต้น	144		144		180		180		50		50		374		374		
	2.3 ต้นชาฮกเกี้ยน	ต้น	180		180		1404		1404		1514		1514		3098		3098		
	2.4 ต้นเฟื่องฟ้า	ต้น	3		3						763		763		766		766		
	2.5 ต้นพุด	ต้น									3		3		3		3		
	2.6 ต้นแก้ว	ต้น	10		10										10		10		
	2.7 ต้นคลอเดียร์	ต้น									2		2		2		2		
	2.8 ต้นนีออน	ตร.ม.									75		75		75		75		
	2.9 ต้นเทียนหยด	ตร.ม.					1638		1638						1638		1638		
รวม															*6109*		*6109*		ต้น

[redacted]

ได้ตรวจสอบทรัพย์สินร่วมกันแล้ว

ครบถ้วนถูกต้องทุกประการ

[redacted]

ตัวแทน

บริษัท นอร์ทเทิร์น บางกอกโมโนเรล จำ กัด

ผู้ตรวจสอบ

[redacted]

ตัวแทน

บริษัท บางกอกแลนด์ จำ กัด (มหาชน)

ผู้ตรวจสอบ

[redacted]

ตัวแทน

บริษัท ซีโน-ไทย เอ็นจีเนียริ่ง แอนด์ คอนสตรัคชั่น จำ กัด (มหาชน)

ผู้ตรวจสอบ

รายการสำรวจทรัพย์สิน โครงการส่วนต่อขยายรถไฟฟ้าสายสีชมพู ช่วงแคราย - มีนบุรี

ลำดับ	Chianage	Station	ตำแหน่ง	รายการทรัพย์สิน ต้นไม้/ไม้พุ่ม														หมายเหตุ
				LT(ถนนทิศทางเดินรถเมืองทองธานี)					CL(เกาะกลางถนน)					RT(ถนนทิศทางเดินรถไปแจ้งวัฒนะ)				
				รายละเอียดทรัพย์สิน	สภาพทรัพย์สิน	จำนวน	ขนาด	ภาพถ่าย	รายละเอียดทรัพย์สิน	สภาพทรัพย์สิน	จำนวน	ขนาด	ภาพถ่าย	รายละเอียดทรัพย์สิน	สภาพทรัพย์สิน	จำนวน	ขนาด	ภาพถ่าย	
ถนนแจ้งวัฒนะ-ปากเกร็ด 39																		
1	0+662.204 - 0+682.204	M0	P14 - P15	ไม้พุ่ม (ต้นไทรเกาหลี)	สมบูรณ์	35	กลาง							ไม้พุ่ม (ต้นเข็ม)	สมบูรณ์	50	กลาง		
				ไม้พุ่ม (ต้นเข็ม)	สมบูรณ์	35	กลาง							ไม้พุ่ม (ต้นไทรเกาหลี)	สมบูรณ์	1	กลาง		
				ไม้พุ่ม (ต้นเฟื่องฟ้า)	สมบูรณ์	1	กลาง							ไม้พุ่ม (ต้นไทรเกาหลี)	สมบูรณ์	1	กลาง		
				ไม้พุ่ม (ต้นเฟื่องฟ้า)	สมบูรณ์	1	กลาง							ไม้พุ่ม (ต้นไทรเกาหลี)	สมบูรณ์	1	กลาง		
				ไม้พุ่ม (ต้นเฟื่องฟ้า)	สมบูรณ์	1	กลาง							ไม้พุ่ม (ต้นไทรเกาหลี)	สมบูรณ์	1	กลาง		
														ไม้พุ่ม (ต้นไทรเกาหลี)	สมบูรณ์	1	กลาง		
														ไม้พุ่ม (ต้นไทรเกาหลี)	สมบูรณ์	1	กลาง		
														ไม้พุ่ม (ต้นไทรเกาหลี)	สมบูรณ์	1	กลาง		

[redacted]

รายการสำรวจทรัพย์สิน โครงการส่วนต่อขยายรถไฟฟ้าสายสีชมพู ช่วงแคราย - มีนบุรี

ลำดับ	Chianage	Station	ตำแหน่ง	รายการทรัพย์สิน ต้นไม้/ไม้พุ่ม																หมายเหตุ
				LT(ถนนทิศทางเดินรถเมืองทองธานี)					CL(เกาะกลางถนน)					RT(ถนนทิศทางเดินรถไปแจ้งวัฒนะ)						
				รายละเอียดทรัพย์สิน	สภาพทรัพย์สิน	จำนวน	ขนาด	ภาพถ่าย	รายละเอียดทรัพย์สิน	สภาพทรัพย์สิน	จำนวน	ขนาด	ภาพถ่าย	รายละเอียดทรัพย์สิน	สภาพทรัพย์สิน	จำนวน	ขนาด	ภาพถ่าย	
ถนนแจ้งวัฒนะ-ปากเกร็ด 39																				
1 (ต่อ)	0+662.204 - 0+682.204	M0	P14 - P15											ไม้กุ่ม (ต้นไทรเกาหลี)	สมบูรณ์	1	กลาง		
														ไม้กุ่ม (ต้นไทรเกาหลี)	สมบูรณ์	1	กลาง		
														ไม้กุ่ม (ต้นเฟื่องฟ้า)	สมบูรณ์	1	กลาง		
														ไม้กุ่ม (ต้นเฟื่องฟ้า)	สมบูรณ์	1	กลาง		
														ไม้กุ่ม (ต้นเฟื่องฟ้า)	สมบูรณ์	1	กลาง		
														ไม้กุ่ม (ต้นเฟื่องฟ้า)	สมบูรณ์	1	กลาง		
														ไม้กุ่ม (ต้นเฟื่องฟ้า)	สมบูรณ์	1	กลาง		
														ไม้กุ่ม (ต้นเฟื่องฟ้า)	สมบูรณ์	1	กลาง		

[redacted]

รายการสำรวจทรัพย์สิน โครงการส่วนต่อขยายโครงการรถไฟฟ้าสายสีชมพู ช่วงแคราย - มีนบุรี

ลำดับ	Chianage	Station	ตำแหน่ง	รายการทรัพย์สิน ต้นไม้/ไม้พุ่ม																หมายเหตุ
				LT(ถนนทิศทางเดินรถฝั่งทองธานี)					CL(เกาะกลางถนน)					RT(ถนนทิศทางเดินรถไปแจ้งวัฒนะ)						
				รายละเอียดทรัพย์สิน	สภาพทรัพย์สิน	จำนวน	ขนาด	ภาพถ่าย	รายละเอียดทรัพย์สิน	สภาพทรัพย์สิน	จำนวน	ขนาด	ภาพถ่าย	รายละเอียดทรัพย์สิน	สภาพทรัพย์สิน	จำนวน	ขนาด	ภาพถ่าย	
ถนนแจ้งวัฒนะ-ปากเกร็ด 39																				
1 (ต่อ)	0+662.204 - 0+682.204	M0	P14 - P15											ไม้พุ่ม (ต้นฮอกเกี๊ยน)	สมบูรณ์	1	กลาง			
														ไม้พุ่ม (ต้นฮอกเกี๊ยน)	สมบูรณ์	1	กลาง			
														ไม้พุ่ม (ต้นเฟื่องฟ้า)	สมบูรณ์	1	กลาง			
														ไม้พุ่ม (ต้นพุด)	สมบูรณ์	1	กลาง			
														ไม้พุ่ม (ต้นพุด)	สมบูรณ์	1	กลาง			
														ไม้พุ่ม (ต้นพุด)	สมบูรณ์	1	กลาง			
														ไม้ยืนต้น (ต้นปาล์มน้ำมัน)	สมบูรณ์	1	ใหญ่			
														ไม้ยืนต้น (ต้นปาล์มน้ำมัน)	สมบูรณ์	1	ใหญ่			

[redacted]

รายการสำรวจทรัพย์สิน โครงการส่วนต่อขยายโครงการรถไฟฟ้าสายสีชมพู ช่วงแคราย - มีนบุรี

ลำดับ	Chianage	Station	ตำแหน่ง	รายการทรัพย์สิน ต้นไม้/ไม้พุ่ม																	หมายเหตุ
				LT(ถนนทิศทางเดินรถเมืองทองธานี)					CL(เกาะกลางถนน)					RT(ถนนทิศทางเดินรถไปแจ้งวัฒนะ)							
				รายละเอียดทรัพย์สิน	สภาพทรัพย์สิน	จำนวน	ขนาด	ภาพถ่าย	รายละเอียดทรัพย์สิน	สภาพทรัพย์สิน	จำนวน	ขนาด	ภาพถ่าย	รายละเอียดทรัพย์สิน	สภาพทรัพย์สิน	จำนวน	ขนาด	ภาพถ่าย		
ถนนแจ้งวัฒนะ-ปากเกร็ด 39																					
1 (ต่อ)	0+662.204 - 0+682.204	M0	P14 - P15	ไม้พุ่ม (ต้นเข็ม)	สมบูรณ์	30	กลาง														
2	0+682.204 - 0+702.204	M0	P15 - P16	ไม้พุ่ม (ต้นไทรเกาหลี)	สมบูรณ์	7	กลาง							ไม้ยืนต้น (ต้นไทร)	สมบูรณ์	1	ใหญ่		หมายเหตุ : รื้อทิ้ง		
				ไม้พุ่ม (ต้นไทรเกาหลี)	สมบูรณ์	7	กลาง							ไม้ยืนต้น (ต้นไทร)	สมบูรณ์	1	ใหญ่		หมายเหตุ : รื้อทิ้ง		
				ไม้พุ่ม (ต้นไทรเกาหลี)	สมบูรณ์	7	กลาง														
				ไม้ยืนต้น (ต้นปาล์มหางกระรอก)	สมบูรณ์	1	ใหญ่														
				ไม้พุ่ม (ต้นเข็ม)	สมบูรณ์	1	กลาง														
				ไม้ยืนต้น (ต้นปาล์มหางกระรอก)	สมบูรณ์	1	ใหญ่														
				ไม้พุ่ม (ต้นเข็ม)	สมบูรณ์	1	กลาง														

[redacted]

รายการสำรวจทรัพย์สิน โครงการส่วนต่อขยายโครงการรถไฟฟ้าสายสีชมพู ช่วงแคราย - มีนบุรี

ลำดับ	Chainage	Station	ตำแหน่ง	รายการทรัพย์สิน ต้นไม้/ไม้พุ่ม																หมายเหตุ
				LT(ถนนทิศทางเดินรถเมืองทองธานี)					CL(เกาะกลางถนน)					RT(ถนนทิศทางเดินรถไปแจ้งวัฒนะ)						
				รายละเอียดทรัพย์สิน	สภาพทรัพย์สิน	จำนวน	ขนาด	ภาพถ่าย	รายละเอียดทรัพย์สิน	สภาพทรัพย์สิน	จำนวน	ขนาด	ภาพถ่าย	รายละเอียดทรัพย์สิน	สภาพทรัพย์สิน	จำนวน	ขนาด	ภาพถ่าย	
ถนนแจ้งวัฒนะ-ปากเกร็ด 39																				
3	0+702.204 - 0+722.204	M0	P16 - P17	ไม้พุ่ม (ต้นเข็ม)	สมบูรณ์	1	กลาง													
				ไม้ยืนต้น (ต้นปาล์มหางกระรอก)	สมบูรณ์	1	ใหญ่													
				ไม้พุ่ม (ต้นเข็ม)	สมบูรณ์	1	กลาง													
				ไม้พุ่ม (ต้นเข็ม)	สมบูรณ์	1	กลาง													
				ไม้พุ่ม (ต้นสลอกเกี้ยม)	สมบูรณ์	150	กลาง													
				ไม้ยืนต้น (ต้นปาล์มหางกระรอก)	สมบูรณ์	1	ใหญ่													
				ไม้ยืนต้น (ต้นปาล์มน้ำมัน) หมายเหตุ : รื้อทิ้ง	สมบูรณ์	1	ใหญ่													
4	0+722.204 - 0+747.204	M0	P17 - P18	ไม้ยืนต้น (ต้นปาล์มน้ำมัน) หมายเหตุ : รื้อทิ้ง	สมบูรณ์	1	ใหญ่													

[redacted]

รายการสำรวจทรัพย์สิน โครงการส่วนต่อขยายโครงการรถไฟฟ้าสายสีชมพู ช่วงแคราย - มีนบุรี

ลำดับ	Chianage	Station	ตำแหน่ง	รายการทรัพย์สิน ต้นไม้/ไม้พุ่ม															หมายเหตุ
				LT(ถนนทิศทางเดินรถเมื่องทองธานี)					CL(เกาะกลางถนน)					RT(ถนนทิศทางเดินรถไปแจ้งวัฒนะ)					
				รายละเอียดทรัพย์สิน	สภาพทรัพย์สิน	จำนวน	ขนาด	ภาพถ่าย	รายละเอียดทรัพย์สิน	สภาพทรัพย์สิน	จำนวน	ขนาด	ภาพถ่าย	รายละเอียดทรัพย์สิน	สภาพทรัพย์สิน	จำนวน	ขนาด	ภาพถ่าย	
ถนนแจ้งวัฒนะ-ปากเกร็ด 39																			
4 (ต่อ)	0+722.204 - 0+747.204	M0	P17 - P18	ไม้พุ่ม (ต้นเข็ม)	สมบูรณ์	1	กลาง												
				ไม้ยืนต้น (ต้นปาล์มหางกระรอก)	สมบูรณ์	1	ใหญ่												
				ไม้ยืนต้น (ต้นปาล์มน้ำมัน) หมายเหตุ : รื้อทิ้ง	สมบูรณ์	1	ใหญ่												
				ไม้พุ่ม (ต้นเข็ม)	สมบูรณ์	1	กลาง												
				ไม้ยืนต้น (ต้นปาล์มหางกระรอก)	สมบูรณ์	1	ใหญ่												
				ไม้ยืนต้น (ต้นปาล์มน้ำมัน) หมายเหตุ : รื้อทิ้ง	สมบูรณ์	1	ใหญ่												
				ไม้พุ่ม (ต้นเข็ม)	สมบูรณ์	1	กลาง												
				ไม้ยืนต้น (ต้นปาล์มหางกระรอก)	สมบูรณ์	1	ใหญ่												

[redacted]

รายการสำรวจทรัพย์สิน โครงการส่วนต่อขยายโครงการรถไฟฟ้าสายสีชมพู ช่วงแคราย - มีนบุรี

ลำดับ	Chianage	Station	ต้นหน่ง	รายการทรัพย์สิน ต้นไม้/ไม้พุ่ม															หมายเหตุ
				LT(ถนนทิศทางเดินรถเมืองทองธานี)					CL(เกาะกลางถนน)					RT(ถนนทิศทางเดินรถไปแจ้งวัฒนะ)					
				รายละเอียดทรัพย์สิน	สภาพทรัพย์สิน	จำนวน	ขนาด	ภาพถ่าย	รายละเอียดทรัพย์สิน	สภาพทรัพย์สิน	จำนวน	ขนาด	ภาพถ่าย	รายละเอียดทรัพย์สิน	สภาพทรัพย์สิน	จำนวน	ขนาด	ภาพถ่าย	
ถนนแจ้งวัฒนะ-ปากเกร็ด 39																			
4 (ต่อ)	0+722.204 - 0+747.204	M0	P17 - P18	ไม้ยืนต้น (ต้นปาล์มน้ำมัน) หมายเหตุ : รื้อทิ้ง	สมบูรณ์	1	ใหญ่												
				ไม้ยืนต้น (ต้นปาล์มหางกระรอก)	สมบูรณ์	1	ใหญ่												
				ไม้พุ่ม (ต้นเข็ม)	สมบูรณ์	1	กลาง												
				ไม้ยืนต้น (ต้นปาล์มน้ำมัน) หมายเหตุ : รื้อทิ้ง	สมบูรณ์	1	ใหญ่												
				ไม้พุ่ม (ต้นเข็ม)	สมบูรณ์	1	กลาง												
				ไม้ยืนต้น (ต้นปาล์มหางกระรอก)	สมบูรณ์	1	ใหญ่												
5	0+747.204 - 0+772.204	M0	P18 - P19	ไม้พุ่ม (ต้นแก้ว)	สมบูรณ์	10	กลาง							ไม้ยืนต้น (ต้นมะพร้าว) หมายเหตุ : รื้อทิ้ง	สมบูรณ์	1	ใหญ่		
														ไม้ยืนต้น (ต้นมะพร้าว) หมายเหตุ : รื้อทิ้ง	สมบูรณ์	1	ใหญ่		

[redacted]

รายการสำรวจทรัพย์สิน โครงการส่วนต่อขยายโครงการรถไฟฟ้าสายสีชมพู ช่วงแคราย - มีนบุรี

ลำดับ	Chianage	Station	ตำแหน่ง	รายการทรัพย์สิน ต้นไม้/ไม้พุ่ม																	หมายเหตุ
				LT(ถนนทิศทางเดินรถเมืองทองธานี)					CL(เกาะกลางถนน)					RT(ถนนทิศทางเดินรถไปแจ้งวัฒนะ)							
				รายละเอียดทรัพย์สิน	สภาพทรัพย์สิน	จำนวน	ขนาด	ภาพถ่าย	รายละเอียดทรัพย์สิน	สภาพทรัพย์สิน	จำนวน	ขนาด	ภาพถ่าย	รายละเอียดทรัพย์สิน	สภาพทรัพย์สิน	จำนวน	ขนาด	ภาพถ่าย		
ถนนแจ้งวัฒนะ-ปากเกร็ด 39																					
5 (ต่อ)	0+747.204 - 0+772.204	M0	P18 - P19											ไม้ยืนต้น (ต้นมะพร้าว)	สมบูรณ์	1	ใหญ่			
														ไม้ยืนต้น (ต้นมะพร้าว)	สมบูรณ์	1	ใหญ่			
														ไม้ยืนต้น (ต้นมะพร้าว)	สมบูรณ์	1	ใหญ่			
														ไม้ยืนต้น (ต้นมะพร้าว)	สมบูรณ์	1	ใหญ่			
														ไม้ยืนต้น (ต้นมะพร้าว)	สมบูรณ์	1	ใหญ่			
														ไม้ยืนต้น (ต้นมะพร้าว)	สมบูรณ์	1	ใหญ่			
6	0+822.204 - 0+851.899	M0	P21 - P22						ไม้ยืนต้น (ต้นปาล์มน้ำมัน)	สมบูรณ์	1	ใหญ่									
									ไม้ยืนต้น (ต้นปาล์มน้ำมัน)	สมบูรณ์	1	ใหญ่									

หมายเหตุ : รื้อทิ้ง

[redacted]

รายการสำรวจทรัพย์สิน โครงการส่วนต่อขยายโครงการรถไฟฟ้าสายสีชมพู ช่วงแคราย - มีนบุรี

ลำดับ	Chianage	Station	ตำแหน่ง	รายการทรัพย์สิน ต้นไม้/ไม้กุ่น													หมายเหตุ
				LT(ถนนทิศทางเดินรถเมื่องทองธานี)					CL(เกาะกลางถนน)					RT(ถนนทิศทางเดินรถไปแจ้งวัฒนะ)					
				รายละเอียดทรัพย์สิน	สภาพทรัพย์สิน	จำนวน	ขนาด	ภาพถ่าย	รายละเอียดทรัพย์สิน	สภาพทรัพย์สิน	จำนวน	ขนาด	ภาพถ่าย	รายละเอียดทรัพย์สิน	สภาพทรัพย์สิน	จำนวน	ขนาด	ภาพถ่าย	
ถนนแจ้งวัฒนะ-ปากเกร็ด 39																			
7	0+851.899 - 0+881.594	M0	P22 - P23						ไม้ยืนต้น (ต้นปาล์มน้ำมัน) หมายเหตุ : รื้อทิ้ง	สมบูรณ์	1	ใหญ่							
									ไม้ยืนต้น (ต้นปาล์มน้ำมัน) หมายเหตุ : รื้อทิ้ง	สมบูรณ์	1	ใหญ่							
									ไม้ยืนต้น (ต้นปาล์มน้ำมัน) หมายเหตุ : รื้อทิ้ง	สมบูรณ์	1	ใหญ่							
									ไม้ยืนต้น (ต้นปาล์มน้ำมัน) หมายเหตุ : รื้อทิ้ง	สมบูรณ์	1	ใหญ่							
									ไม้ยืนต้น (ต้นปาล์มน้ำมัน) หมายเหตุ : รื้อทิ้ง	สมบูรณ์	1	ใหญ่							
8	0+881.594 - 0+911.290	M0	P23 - P24						ไม้ยืนต้น (ต้นปาล์มน้ำมัน) หมายเหตุ : รื้อทิ้ง	สมบูรณ์	1	ใหญ่							
9	0+911.290 - 0+940.985	M0	P24 - P25						ไม้ยืนต้น (ต้นปาล์มน้ำมัน) หมายเหตุ : รื้อทิ้ง	สมบูรณ์	1	ใหญ่							
									ไม้ยืนต้น (ต้นปาล์มน้ำมัน) หมายเหตุ : รื้อทิ้ง	สมบูรณ์	1	ใหญ่							

[redacted]

รายการสำรวจทรัพยสิน โครงการส่วนต่อขยายโครงการรถไฟฟ้าสายสีชมพู ช่วงแคราย - มีนบุรี

ลำดับ	Chianage	Station	ตำแหน่ง	รายการทรัพยสิน ต้นไม้/ไม้พุ่ม														หมายเหตุ
				LT(ถนนทิศทางเดินรถเมืองทองธานี)					CL(กะถนนกลางถนน)					RT(ถนนทิศทางเดินรถไปแจ้งวัฒนะ)					
				รายละเอียดทรัพยสิน	สภาพทรัพยสิน	จำนวน	ขนาด	ภาพถ่าย	รายละเอียดทรัพยสิน	สภาพทรัพยสิน	จำนวน	ขนาด	ภาพถ่าย	รายละเอียดทรัพยสิน	สภาพทรัพยสิน	จำนวน	ขนาด	ภาพถ่าย	
ถนนแจ้งวัฒนะ-ปากเกร็ด 39																		
9 (ต่อ)	0+911.290 - 0+940.985	M0	P24 - P25						ไม้ยืนต้น (ต้นปาล์มน้ำมัน) หมายเหตุ : รื้อถิ้ง	สมบูรณ์	1	ใหญ่							
10	0+940.985 - 0+970.985	M0	P25 - P26						ไม้ยืนต้น (ต้นปาล์มน้ำมัน) หมายเหตุ : รื้อถิ้ง	สมบูรณ์	1	ใหญ่							
									ไม้ยืนต้น (ต้นปาล์มน้ำมัน) หมายเหตุ : รื้อถิ้ง	สมบูรณ์	1	ใหญ่							
11	0+970.985 - 1+000.985	M0	P26 - P27						ไม้ยืนต้น (ต้นปาล์มน้ำมัน) หมายเหตุ : รื้อถิ้ง	สมบูรณ์	1	ใหญ่							
									ไม้ยืนต้น (ต้นปาล์มน้ำมัน) หมายเหตุ : รื้อถิ้ง	สมบูรณ์	1	ใหญ่							
									ไม้ยืนต้น (ต้นปาล์มน้ำมัน) หมายเหตุ : รื้อถิ้ง	สมบูรณ์	1	ใหญ่							
12	1+000.985 - 1+030.985	M0	P27 - P28						ไม้ยืนต้น (ต้นปาล์มน้ำมัน) หมายเหตุ : รื้อถิ้ง	สมบูรณ์	1	ใหญ่							
									ไม้ยืนต้น (ต้นปาล์มน้ำมัน) หมายเหตุ : รื้อถิ้ง	สมบูรณ์	1	ใหญ่							

[redacted]

รายการสำรวจทรัพย์สิน โครงการส่วนต่อขยายโครงการรถไฟฟ้าสายสีชมพู ช่วงแคราย - มีนบุรี

ลำดับ	Chianage	Station	ตำแหน่ง	รายการทรัพย์สิน ต้นไม้/ไม้พุ่ม															หมายเหตุ
				LT(ถนนทิศทางเดินรถเมืองทองธานี)					CL(เกาะกลางถนน)					RT(ถนนทิศทางเดินรถไปแจ้งวัฒนะ)					
				รายละเอียดทรัพย์สิน	สภาพทรัพย์สิน	จำนวน	ขนาด	ภาพถ่าย	รายละเอียดทรัพย์สิน	สภาพทรัพย์สิน	จำนวน	ขนาด	ภาพถ่าย	รายละเอียดทรัพย์สิน	สภาพทรัพย์สิน	จำนวน	ขนาด	ภาพถ่าย	
ถนนแจ้งวัฒนะ-ปากเกร็ด 39																			
13	1+929.992 - 2+019.992	M1	S03 - P01	ไม้พุ่ม (ต้นเข็ม)	สมบูรณ์	65	กลาง							ไม้พุ่ม (ต้นสลอดเทียน)	สมบูรณ์	7 ตร.ม.	กลาง		
				ไม้พุ่ม (ต้นไทรเกาหลี)	สมบูรณ์	1	กลาง							ไม้ยืนต้น (ต้นคลอเดียร์)	สมบูรณ์	1	ใหญ่		
				ไม้พุ่ม (ต้นไทรเกาหลี)	สมบูรณ์	1	กลาง							ไม้ยืนต้น (ต้นคลอเดียร์)	สมบูรณ์	1	ใหญ่		
				ไม้พุ่ม (ต้นไทรเกาหลี)	สมบูรณ์	1	กลาง							ไม้ยืนต้น (ต้นแจง)	สมบูรณ์	1	ใหญ่		
														ไม้พุ่ม (ต้นสลอดเทียน)	สมบูรณ์	175	กลาง		
														ไม้พุ่ม (ต้นเทื้องฟ้า)	สมบูรณ์	105	กลาง		
														ไม้พุ่ม (ต้นมีออน)	สมบูรณ์	75	กลาง		
														ไม้พุ่ม (ต้นไทรเกาหลี)	สมบูรณ์	75	กลาง		

[redacted]

รายการสำรวจทรัพย์สิน โครงการส่วนต่อขยายโครงการรถไฟฟ้าสายสีชมพู ช่วงแคราย - มีนบุรี

ลำดับ	Chianage	Station	ตำแหน่ง	รายการทรัพย์สิน ต้นไม้/ไม้พุ่ม														หมายเหตุ
				LT(ถนนทิศทางเดินรถเมืองทองธานี)					CL(เกาะกลางถนน)					RT(ถนนทิศทางเดินรถไปแจ้งวัฒนะ)					
				รายละเอียดทรัพย์สิน	สภาพทรัพย์สิน	จำนวน	ขนาด	ภาพถ่าย	รายละเอียดทรัพย์สิน	สภาพทรัพย์สิน	จำนวน	ขนาด	ภาพถ่าย	รายละเอียดทรัพย์สิน	สภาพทรัพย์สิน	จำนวน	ขนาด	ภาพถ่าย	
ถนนแจ้งวัฒนะ-ปากเกร็ด 39																		
14	2+698.397 - 2+710.215	M1	P25 - P26						ไม้พุ่ม (ต้นออกเกี๊อน)	สมบูรณ์	432	กลาง							
									ไม้พุ่ม (ต้นเทียนหยด)	สมบูรณ์	216	กลาง							
									ไม้ยืนต้น (ต้นปาล์มหางกระรอก)	สมบูรณ์	1	ใหญ่							
15	2+710.215 - 2+723.715	M1	P26 - P27						ไม้พุ่ม (ต้นออกเกี๊อน)	สมบูรณ์	216	กลาง							
									ไม้พุ่ม (ต้นเทียนหยด)	สมบูรณ์	216	กลาง							
16	2+723.715 - 2+735.965	M1	P27 - P28						ไม้พุ่ม (ต้นเทียนหยด)	สมบูรณ์	54	กลาง							
17	2+735.965 - 2+748.215	M1	P28 - P29						ไม้พุ่ม (ต้นเทียนหยด)	สมบูรณ์	180	กลาง							
									ไม้ยืนต้น (ต้นปาล์มหางกระรอก)	สมบูรณ์	1	ใหญ่							

[redacted]

รายการสำรวจทรัพย์สิน โครงการส่วนต่อขยายโครงการรถไฟฟ้าสายสีชมพู ช่วงแคราย - มีนบุรี

ลำดับ	Chianage	Station	ตำแหน่ง	รายการทรัพย์สิน ต้นไม้/ไม้พุ่ม																หมายเหตุ
				LT(ถนนทิศทางเดินรถเมืองทองธานี)					CL(เกาะกลางถนน)					RT(ถนนทิศทางเดินรถไปแจ้งวัฒนะ)						
				รายละเอียดทรัพย์สิน	สภาพทรัพย์สิน	จำนวน	ขนาด	ภาพถ่าย	รายละเอียดทรัพย์สิน	สภาพทรัพย์สิน	จำนวน	ขนาด	ภาพถ่าย	รายละเอียดทรัพย์สิน	สภาพทรัพย์สิน	จำนวน	ขนาด	ภาพถ่าย	
ถนนแจ้งวัฒนะ-ปากเกร็ด 39																				
18	2+748.215 - 2+761.715	M1	P29 - P30	ไม้ยืนต้น (ต้นตูน/ราชพฤกษ์)	สมบูณ์	1	ใหญ่		ไม้ยืนต้น (ต้นปาล์มหางกระรอก)	สมบูณ์	1	ใหญ่		ไม้ยืนต้น (ต้นตูน/ราชพฤกษ์) หมายเหตุ : รื้อทิ้ง	สมบูณ์	1	ใหญ่		
				ไม้ยืนต้น (ต้นพญาสัตบรรณ)	สมบูณ์	1	ใหญ่		ไม้พุ่ม (ต้นสอดเกื้อน)	สมบูรณ์	252	กลาง							
				ไม้ยืนต้น (ต้นพญาสัตบรรณ)	สมบูณ์	1	ใหญ่		ไม้พุ่ม (ต้นเทียนหยด)	สมบูรณ์	252	กลาง							
				ไม้ยืนต้น (ต้นตูน/ราชพฤกษ์)	สมบูณ์	1	ใหญ่		ไม้พุ่ม (ต้นสอดเกื้อน)	สมบูรณ์	504	กลาง		ไม้ยืนต้น (ต้นตูน/ราชพฤกษ์) หมายเหตุ : รื้อทิ้ง	สมบูณ์	1	ใหญ่		
				ไม้ยืนต้น (ต้นตูน/ราชพฤกษ์)	สมบูณ์	1	ใหญ่		ไม้พุ่ม (ต้นเทียนหยด)	สมบูรณ์	504	กลาง		ไม้ยืนต้น (ต้นตูน/ราชพฤกษ์) หมายเหตุ : รื้อทิ้ง	สมบูณ์	1	ใหญ่		
				ไม้ยืนต้น (ต้นตูน/ราชพฤกษ์)	สมบูณ์	1	ใหญ่							ไม้ยืนต้น (ต้นตูน/ราชพฤกษ์) หมายเหตุ : รื้อทิ้ง	สมบูณ์	1	ใหญ่		
														ไม้ยืนต้น (ต้นตูน/ราชพฤกษ์) หมายเหตุ : รื้อทิ้ง	สมบูณ์	1	ใหญ่		
														ไม้ยืนต้น (ต้นตูน/ราชพฤกษ์) หมายเหตุ : รื้อทิ้ง	สมบูณ์	1	ใหญ่		

[redacted]

รายการสำรวจทรัพย์สิน โครงการส่วนต่อขยายโครงการรถไฟฟ้าสายสีชมพู ช่วงแคราย - มีนบุรี

ลำดับ	Chainage	Station	ตำแหน่ง	รายการทรัพย์สิน ต้นไม้/ไม้พุ่ม																หมายเหตุ
				LT(ถนนทิศทางเดินรถเมืองทองธานี)					CL(เกาะกลางถนน)					RT(ถนนทิศทางเดินรถไปแจ้งวัฒนะ)						
				รายละเอียดทรัพย์สิน	สภาพทรัพย์สิน	จำนวน	ขนาด	ภาพถ่าย	รายละเอียดทรัพย์สิน	สภาพทรัพย์สิน	จำนวน	ขนาด	ภาพถ่าย	รายละเอียดทรัพย์สิน	สภาพทรัพย์สิน	จำนวน	ขนาด	ภาพถ่าย	
ถนนแจ้งวัฒนะ-ปากเกร็ด 39																				
18 (ต่อ)	2+748.215 - 2+761.715	M1	P29 - P30	ไม้ยืนต้น (ต้นตูน/ราชพฤกษ์)	สมบูณ์	1	ใหญ่													
19	2+761.715 - 2+884.837	M2	P30 - S05	ไม้ยืนต้น (ต้นตูน/ราชพฤกษ์)	สมบูณ์	1	ใหญ่													
				ไม้ยืนต้น (ต้นตูน/ราชพฤกษ์)	สมบูณ์	1	ใหญ่													
				ไม้ยืนต้น (ต้นพญาสัตบรรณ)	สมบูณ์	1	ใหญ่													
				ไม้ยืนต้น (ต้นพญาสัตบรรณ)	สมบูณ์	1	ใหญ่													
				ไม้ยืนต้น (ต้นตูน/ราชพฤกษ์)	สมบูณ์	1	ใหญ่													
				ไม้ยืนต้น (ต้นตูน/ราชพฤกษ์)	สมบูณ์	1	ใหญ่													
				ไม้ยืนต้น (ต้นตูน/ราชพฤกษ์)	สมบูณ์	1	ใหญ่													

[redacted]

รายการสำรวจทรัพย์สิน โครงการส่วนต่อขยายโครงการรถไฟฟ้าสายสีชมพู ช่วงแคราย - มีนบุรี

ลำดับ	Chianage	Station	ตำแหน่ง	รายการทรัพย์สิน ต้นไม้/ไม้พุ่ม														หมายเหตุ
				LT(ถนนทิศทางเดินรถเมืองทองธานี)					CL(เกาะกลางถนน)					RT(ถนนทิศทางเดินรถไปแจ้งวัฒนะ)					
				รายละเอียดทรัพย์สิน	สภาพทรัพย์สิน	จำนวน	ขนาด	ภาพถ่าย	รายละเอียดทรัพย์สิน	สภาพทรัพย์สิน	จำนวน	ขนาด	ภาพถ่าย	รายละเอียดทรัพย์สิน	สภาพทรัพย์สิน	จำนวน	ขนาด	ภาพถ่าย	
ถนนแจ้งวัฒนะ-ปากเกร็ด 39																		
19 (ต่อ)	2+761.715 - 2+884.837	M2	P30 - S05	ไม้ยืนต้น (ต้นตูน/ราชพฤกษ์)	สมบูรณ์	1	ใหญ่											
				ไม้ยืนต้น (ต้นตูน/ราชพฤกษ์)	สมบูรณ์	1	ใหญ่											
				ไม้ยืนต้น (ต้นตูน/ราชพฤกษ์)	สมบูรณ์	1	ใหญ่											
									ไม้พุ่ม (ต้นเข็ม)	สมบูรณ์	180	กลาง							
									ไม้ยืนต้น (ต้นปาล์มหางกระรอก)	สมบูรณ์	1	ใหญ่							
									ไม้ยืนต้น (ต้นปาล์มหางกระรอก)	สมบูรณ์	1	ใหญ่							

[redacted]

รายการสรุปจำนวนนับบัญชีทรัพย์สิน โครงการส่วนต่อขยายรถไฟฟ้าสายสีชมพู ช่วงแคราย - มีนบุรี

รายการสำรวจทรัพย์สินของเมืองทองธานี

ลำดับ	รายการ	หน่วย	LT		CL		RT		สภาพทรัพย์สิน		หมายเหตุ
			สภาพทรัพย์สิน		สภาพทรัพย์สิน		สภาพทรัพย์สิน		ทั้งหมด		
			สมบูรณ์	ไม่สมบูรณ์	สมบูรณ์	ไม่สมบูรณ์	สมบูรณ์	ไม่สมบูรณ์	สมบูรณ์	ไม่สมบูรณ์	
ถนนแจ้งวัฒนะ-ปากเกร็ด 39											
1	แบริเออร์		215		182		95		492		
2	ป้ายโฆษณา/ป้ายเตือน										
	2.1 ป้ายโฆษณา		1		24				25		
	2.2 ป้ายเตือน				4		1		5		
3	สิ่งปลูกสร้างอื่นๆ										
	3.1 เสาเหล็กโครง Truss		1		1		1		3		
	3.2 สะพานลอย		1		1		1		3		
	3.3 ตู้ไฟฟ้า/ตู้ควบคุมจราจร		1				1		2		
	3.4อิฐตัวหนอน (ตารางเมตร)		180		64		180		424		
4	ป้ายสัญลักษณ์จราจร		5		39		8	1	52	1	
5	ป้ายบอกทาง		4		2			1	6	1	
6	ไฟสัญญาณจราจร		3		7				10		
7	เสาไฟกิ่ง										
	7.1 เสาไฟกิ่งคู่				45				45		
	7.2 เสาไฟกิ่งเดี่ยว		5						5		
8	เป้าสะท้อนแสง				142	3			142	3	
9	ฝาท่อ										
	9.1 ฝาท่อไฟฟ้า/สื่อสาร (เหล็ก)				8				8		
10	ฝาท่อระบายน้ำ										
	10.1 ฝาท่อ (เหล็ก)		9		18		9		36		
11	เสาไฟฟ้า		12				4		16		

ได้ตรวจสอบทรัพย์สินร่วมกันแล้ว .....

ครบถ้วนถูกต้องทุกประการ (.....)

[redacted]

ตัวแทน
บริษัท นอร์ทเทิร์น บางกอกโมโนเรล จำกัด
ผู้ตรวจสอบ

ตัวแทน
บริษัท บางกอกแลนด์ จำกัด (มหาชน)
ผู้ตรวจสอบ

[redacted]

ตัวแทน
บริษัท ซีโน-ไทย เอ็นจีเนียริ่ง แอนด์ คอนสตรัคชั่น จำกัด (มหาชน)
ผู้ตรวจสอบ

รายการสำรวจทรัพย์สิน โครงการส่วนต่อขยายรถไฟฟ้าสายสีชมพู ช่วงแคราย - มีนบุรี

ลำดับ	Chianage	Station	ตำแหน่ง	รายการทรัพย์สิน แบริเออร์ และการ์ดเรล												หมายเหตุ
				LT(ถนนทิศทางเดินรถเมืองทองธานี)				CL(เกาะกลางถนน)				RT(ถนนทิศทางเดินรถไปแจ้งวัฒนะ)				
				รายละเอียดทรัพย์สิน	สภาพทรัพย์สิน	จำนวน	ภาพถ่าย	รายละเอียดทรัพย์สิน	สภาพทรัพย์สิน	จำนวน	ภาพถ่าย	รายละเอียดทรัพย์สิน	สภาพทรัพย์สิน	จำนวน	ภาพถ่าย	
ถนนแจ้งวัฒนะ-ปากเกร็ด 39																
1	0+747.204 - 0+772.204	M0	P18 - P19	แบริเออร์	ใช้ได้	7 ท่อน										
2	0+772.204 - 0+797.204	M0	P19 - P20	แบริเออร์	ใช้ได้	7 ท่อน										
3	1+030.985 - 1+058.485	M0	P28 - P29	แบริเออร์	ใช้ได้	8 ท่อน										
4	1+058.485 - 1+085.985	M0	P29 - P30	แบริเออร์	ใช้ได้	13 ท่อน						แบริเออร์	ใช้ได้	16 ท่อน		
5	1+085.985 - 0+113.485	M0	P30 - P31	แบริเออร์	ใช้ได้	13 ท่อน										
6	0+113.485 - 1+140.985	M0	P31 - P32	แบริเออร์	ใช้ได้	10 ท่อน										
7	1+140.985 - 1+170.985	M0	P32 - P33	แบริเออร์	ใช้ได้	12 ท่อน										
8	1+170.985 - 1+200.985	M0	P33 - P34	แบริเออร์	ใช้ได้	14 ท่อน										

[redacted]

รายการสำรวจทรัพย์สิน โครงการส่วนต่อขยายรถไฟฟ้าสายสีชมพู ช่วงแคราย - มีนบุรี

ลำดับ	Chianage	Station	ตำแหน่ง	รายการทรัพย์สิน แบริเออร์ และการ์ดเรล											หมายเหตุ
				LT(ถนนทิศทางเดินรถเมืองทองธานี)				CL(เกาะกลางถนน)				RT(ถนนทิศทางเดินรถไปแจ้งวัฒนะ)			
				รายละเอียดทรัพย์สิน	สภาพทรัพย์สิน	จำนวน	ภาพถ่าย	รายละเอียดทรัพย์สิน	สภาพทรัพย์สิน	จำนวน	ภาพถ่าย	รายละเอียดทรัพย์สิน	สภาพทรัพย์สิน	จำนวน	ภาพถ่าย	
ถนนแจ้งวัฒนะ-ปากเกร็ด 39															
9	1+200.985 - 1+230.985	M0	P34 - P35	แบริเออร์	ใช้ได้	15 ก้อน									
10	1+331.592 - 1+260.985	M0	P35 - P36	แบริเออร์	ใช้ได้	15 ก้อน									
11	1+929.992 - 2+019.992	M1	S03 - P01									แบริเออร์	ใช้ได้	8 ก้อน		
12	2+019.992 - 2+049.992	M1	P01 - P02					แบริเออร์	ใช้ได้	2 ก้อน						
13	2+049.992 - 2+079.992	M1	P02 - P03					แบริเออร์	ใช้ได้	12 ก้อน						
14	2+079.992 - 2+109.992	M1	P03 - P04					แบริเออร์	ใช้ได้	12 ก้อน						
15	2+109.992 - 2+139.992	M1	P04 - P05					แบริเออร์	ใช้ได้	11 ก้อน						
16	2+139.992 - 2+169.992	M1	P05 - P06					แบริเออร์	ใช้ได้	12 ก้อน						

[redacted]

รายการสำรวจทรัพย์สิน โครงการส่วนต่อขยายรถไฟฟ้าสายสีชมพู ช่วงแคราย - มีนบุรี

ลำดับ	Chianage	Station	ตำแหน่ง	รายการทรัพย์สิน แบริเออร์ และการ์ดเรล												หมายเหตุ
				LT(ถนนทิศทางเดินรถเมืองทองธานี)				CL(เกาะกลางถนน)				RT(ถนนทิศทางเดินรถไปแจ้งวัฒนะ)				
				รายละเอียดทรัพย์สิน	สภาพทรัพย์สิน	จำนวน	ภาพถ่าย	รายละเอียดทรัพย์สิน	สภาพทรัพย์สิน	จำนวน	ภาพถ่าย	รายละเอียดทรัพย์สิน	สภาพทรัพย์สิน	จำนวน	ภาพถ่าย	
ถนนแจ้งวัฒนะ-ปากเกร็ด 39																
17	2+169.992 - 2+199.992	M1	P06 - P07					แบริเออร์	ใช้ได้	11 ก้อน						
18	2+199.992 - 2+229.992	M1	P07 - P08					แบริเออร์	ใช้ได้	12 ก้อน						
19	2+229.992 - 2+259.992	M1	P08 - P09					แบริเออร์	ใช้ได้	11 ก้อน						
20	2+259.992 - 2+289.992	M1	P09 - P10					แบริเออร์	ใช้ได้	12 ก้อน						
21	2+289.992 - 2+319.992	M1	P10 - P11					แบริเออร์	ใช้ได้	11 ก้อน						
22	2+319.992 - 2+349.992	M1	P11 - P12					แบริเออร์	ใช้ได้	12 ก้อน						
23	2+349.992 - 2+379.992	M1	P12 - P13					แบริเออร์	ใช้ได้	11 ก้อน						
24	2+379.992 - 2+409.992	M1	P13 - P14					แบริเออร์	ใช้ได้	12 ก้อน						

[redacted]

รายการสำรวจทรัพย์สิน โครงการส่วนต่อขยายรถไฟฟ้าสายสีชมพู ช่วงแคราย - มีนบุรี

ลำดับ	Chianage	Station	ตำแหน่ง	รายการทรัพย์สิน แบริเออร์ และการ์ดเรล												หมายเหตุ
				LT(ถนนทิศทางเดินรถเมืองทองธานี)				CL(เกาะกลางถนน)				RT(ถนนทิศทางเดินรถไปแจ้งวัฒนะ)				
				รายละเอียดทรัพย์สิน	สภาพทรัพย์สิน	จำนวน	ภาพถ่าย	รายละเอียดทรัพย์สิน	สภาพทรัพย์สิน	จำนวน	ภาพถ่าย	รายละเอียดทรัพย์สิน	สภาพทรัพย์สิน	จำนวน	ภาพถ่าย	
ถนนแจ้งวัฒนะ-ปากเกร็ด 39																
25	2+409.992 - 2+437.596	M1	P14 - P15					แบริเออร์	ใช้ได้	11 ท่อน						
26	2+437.596 - 2+465.198	M1	P15 - P16					แบริเออร์	ใช้ได้	11 ท่อน						
27	2+465.198 - 2+492.801	M1	P16 - P17					แบริเออร์	ใช้ได้	12 ท่อน						
28	2+492.801 - 2+520.404	M1	P17 - P18					แบริเออร์	ใช้ได้	7 ท่อน						
29	2+520.404 - 2+542.404	M1	P18 - P19	แบริเออร์	ใช้ได้	13 ท่อน										
30	2+542.404 - 2+564.404	M1	P19 - P20	แบริเออร์	ใช้ได้	15 ท่อน										
31	2+564.404 - 2+586.404	M1	P21 - P22	แบริเออร์	ใช้ได้	16 ท่อน						แบริเออร์	ใช้ได้	26 ท่อน		
32	2+586.404 - 2+774.837	M1	P25 - S01									แบริเออร์	ใช้ได้	8 ท่อน		

[redacted]

รายการสำรวจทรัพย์สิน โครงการส่วนต่อขยายรถไฟฟ้าสายสีชมพู ช่วงแคราย - มีนบุรี

ลำดับ	Chianage	Station	ตำแหน่ง	รายการทรัพย์สิน แบริเออร์ และการ์ดเรล												หมายเหตุ
				LT(ถนนทิศทางเดินรถเมืองทองธานี)				CL(เกาะกลางถนน)				RT(ถนนทิศทางเดินรถไปแจ้งวัฒนะ)				
				รายละเอียดทรัพย์สิน	สภาพทรัพย์สิน	จำนวน	ภาพถ่าย	รายละเอียดทรัพย์สิน	สภาพทรัพย์สิน	จำนวน	ภาพถ่าย	รายละเอียดทรัพย์สิน	สภาพทรัพย์สิน	จำนวน	ภาพถ่าย	
ถนนแจ้งวัฒนะ-ปากเกร็ด 39																
33	2+774.837 - 2+884.837	M2	S01 - S05	แบริเออร์	ใช้ได้	57 ก้อน						แบริเออร์	ใช้ได้	37ก้อน		

[redacted]

รายการสำรวจทรัพย์สิน โครงการส่วนต่อขยายรถไฟฟ้าสายสีชมพู ช่วงแคราย - มีนบุรี

ลำดับ	Chainage	Station	ตำแหน่ง	รายการทรัพย์สิน ป้ายโฆษณา/สิ่งปลูกสร้างอื่นๆ										หมายเหตุ
				LT(ถนนที่ทางเดินรถเมืองทอง)				CL(กลางถนน)				RT(ถนนที่ทางเดินรถไปแจ้งวัฒนะ)				
				รายละเอียดทรัพย์สิน	สภาพทรัพย์สิน	จำนวน	ภาพถ่าย	รายละเอียดทรัพย์สิน	สภาพทรัพย์สิน	จำนวน	ภาพถ่าย	รายละเอียดทรัพย์สิน	สภาพทรัพย์สิน	จำนวน	ภาพถ่าย	
ถนนแจ้งวัฒนะ-ปากเกร็ด 39																
1	0+662.204 - 0+682.204	M0	P14 - P15	ตู้ไฟฟ้า	ใช้ได้	1		ป้ายเตือน (สเาหล็ก)	ใช้ได้	1						
								ป้ายเตือน (สเาหล็ก)	ใช้ได้	1						
2	0+682.204 - 0+702.204	M0	P15 - P16	เสาหล็กโครงTruss	ใช้ได้	1		เสาหล็กโครงTruss	ใช้ได้	1		เสาหล็กโครงTruss	ใช้ได้	1		
												ป้ายโฆษณา (สเาหล็ก)	ใช้ได้	1		
												ป้ายโฆษณา (เสาหล็กโครงTruss)	ใช้ได้	1		
3	0+702.204 - 0+722.204	M0	P16 - P17									ป้ายโฆษณา (เสาหล็กโครงTruss)	ใช้ได้	1		
4	0+722.204 - 0+747.204	M0	P17 - P18									ป้ายโฆษณา (เสาหล็กโครงTruss)	ใช้ได้	1		
5	0+747.204 - 0+772.204	M0	P18 - P19									ป้ายโฆษณา (เสาหล็กโครงTruss)	ใช้ได้	1		

[redacted]

ลำดับ	Chainage	Station	ตำแหน่ง	รายการทรัพย์สิน ป้ายโฆษณา/สิ่งปลูกสร้างอื่นๆ												หมายเหตุ
				LT(ถนนทิศทางเดินรถเมืองทอง)				CL(กลางถนน)				RT(ถนนทิศทางเดินรถไปแจ้งวัฒนะ)				
				รายละเอียดทรัพย์สิน	สภาพทรัพย์สิน	จำนวน	ภาพถ่าย	รายละเอียดทรัพย์สิน	สภาพทรัพย์สิน	จำนวน	ภาพถ่าย	รายละเอียดทรัพย์สิน	สภาพทรัพย์สิน	จำนวน	ภาพถ่าย	
ถนนแจ้งวัฒนะ-ปากเกร็ด 39																
6	0+822.204 - 0+851.899	M0	P21 - P22					ป้ายโฆษณา (สามเหลี่ยม)	ใช้ได้	1						
								ป้ายโฆษณา (สามเหลี่ยม)	ใช้ได้	1						
7	0+851.899 - 0+881.594	M0	P22 - P23					ป้ายโฆษณา (สามเหลี่ยม)	ใช้ได้	1						
								ป้ายโฆษณา (สามเหลี่ยม)	ใช้ได้	1						
8	0+881.594 - 0+911.290	M0	P23 - P24					ป้ายโฆษณา (สามเหลี่ยม)	ใช้ได้	1						
								ป้ายโฆษณา (สามเหลี่ยม)	ใช้ได้	1						
9	0+911.290 - 0+940.985	M0	P24 - P25					ป้ายโฆษณา (สามเหลี่ยม)	ใช้ได้	1						
								ป้ายโฆษณา (สามเหลี่ยม)	ใช้ได้	1						

[redacted]

รายการสำรวจทรัพย์สิน โครงการส่วนต่อขยายรถไฟฟ้าสายสีชมพู ช่วงแคราย - มีนบุรี

ลำดับ	Chianage	Station	ตำแหน่ง	รายการทรัพย์สิน ป้ายโฆษณา/สิ่งปลูกสร้างอื่นๆ												หมายเหตุ
				LT(ถนนทิศทางเดินรถเมืองทอง)				CL(กลางถนน)				RT(ถนนทิศทางเดินรถไปแจ้งวัฒนะ)				
				รายละเอียดทรัพย์สิน	สภาพทรัพย์สิน	จำนวน	ภาพถ่าย	รายละเอียดทรัพย์สิน	สภาพทรัพย์สิน	จำนวน	ภาพถ่าย	รายละเอียดทรัพย์สิน	สภาพทรัพย์สิน	จำนวน	ภาพถ่าย	
ถนนแจ้งวัฒนะ-ปากเกร็ด 39																
9	0+911.290 - 0+940.985	M0	P24 - P25					ป้ายโฆษณา (สามเหลี่ยม)	ใช้ได้	1						
10	0+940.985 - 0+970.985	M0	P25 - P26					ป้ายโฆษณา (สามเหลี่ยม)	ใช้ได้	1						
								ป้ายโฆษณา (สามเหลี่ยม)	ใช้ได้	1						
11	0+970.985 - 1+000.985	M0	P26 - P27					ป้ายโฆษณา (สามเหลี่ยม)	ใช้ได้	1						
								ป้ายโฆษณา (สามเหลี่ยม)	ใช้ได้	1						
12	1+000.985 - 1+030.985	M0	P27 - P28					ป้ายโฆษณา (สามเหลี่ยม)	ใช้ได้	1						
13	1+030.985 - 1+058.485	M0	P28 - P29					ป้ายโฆษณา (สามเหลี่ยม)	ใช้ได้	1						
								ป้ายเตือน (สามเหลี่ยม)	ใช้ได้	1						

[redacted]

รายการสำรวจทรัพย์สิน โครงการส่วนต่อขยายรถไฟฟ้าสายสีชมพู ช่วงแคราย - มีนบุรี

ลำดับ	Chainage	Station	ตำแหน่ง	รายการทรัพย์สิน ป้ายโฆษณา/สิ่งปลูกสร้างอื่นๆ										หมายเหตุ
				LT(ถนนทิศทางเดินรถเมืองทอง)				CL(กลางถนน)				RT(ถนนทิศทางเดินรถไปแจ้งวัฒนะ)				
				รายละเอียดทรัพย์สิน	สภาพทรัพย์สิน	จำนวน	ภาพถ่าย	รายละเอียดทรัพย์สิน	สภาพทรัพย์สิน	จำนวน	ภาพถ่าย	รายละเอียดทรัพย์สิน	สภาพทรัพย์สิน	จำนวน	ภาพถ่าย	
ถนนแจ้งวัฒนะ-ปากเกร็ด 39																
14	1+842.492 - 1+869.992	M0	P56 - S01					ป้ายเหล็ก (สามเหลี่ยม)	ใช้ได้	1						
15	1+869.992 - 1+899.992	M1	S01 - S02	อิฐตัวหนอน	ใช้ได้	60 ตร.ม.						ตู้ควบคุมจราจร	ใช้ได้	1		
												อิฐตัวหนอน	ใช้ได้	100 ตร.ม.		
16	1+899.992 - 2+019.992	M1	S03 - P01	อิฐตัวหนอน	ใช้ได้	120 ตร.ม.		อิฐตัวหนอน	ใช้ได้	64 ตร.ม.		อิฐตัวหนอน	ใช้ได้	80 ตร.ม.		
												ป้ายเหล็ก (สามเหลี่ยม)	ใช้ได้	1		
17	2+019.992 - 2+735.965	M1	P25 - P28	ป้ายโฆษณา (สามเหลี่ยม)	ใช้ได้	1		ป้ายโฆษณา (สามเหลี่ยม)	ใช้ได้	1						
				สะพานลอย (คอนกรีต)	ใช้ได้	1		สะพานลอย (คอนกรีต)	ใช้ได้	1		สะพานลอย (คอนกรีต)	ใช้ได้	1		
18	2+735.965 - 2+774.837	M1	P28 - S01					ป้ายโฆษณา (สามเหลี่ยม)	ใช้ได้	1						

[redacted]

รายการสำรวจทรัพย์สิน โครงการส่วนต่อขยายรถไฟฟ้าสายสีชมพู ช่วงแคราย - มีนบุรี

ลำดับ	Chainage	Station	ตำแหน่ง	รายการทรัพย์สิน ป้ายโฆษณา/สิ่งปลูกสร้างอื่นๆ										หมายเหตุ
				LT(ถนนทิศทางเดินรถเมืองทอง)				CL(ถนนกลางถนน)				RT(ถนนทิศทางเดินรถไปแจ้งวัฒนะ)				
				รายละเอียดทรัพย์สิน	สภาพทรัพย์สิน	จำนวน	ภาพถ่าย	รายละเอียดทรัพย์สิน	สภาพทรัพย์สิน	จำนวน	ภาพถ่าย	รายละเอียดทรัพย์สิน	สภาพทรัพย์สิน	จำนวน	ภาพถ่าย	
ถนนแจ้งวัฒนะ-ปากเกร็ด 39																
18	2+735.965 - 2+774.837	M1	P28 - S01					ป้ายโฆษณา (สามเหลี่ยม)	ใช้ได้	1						
19	2+774.837 - 2+884.837	M2	S01 - S05					ป้ายโฆษณา (สามเหลี่ยม)	ใช้ได้	1						
								ป้ายโฆษณา (สามเหลี่ยม)	ใช้ได้	1						
								ป้ายโฆษณา (สามเหลี่ยม)	ใช้ได้	1						
								ป้ายโฆษณา (สามเหลี่ยม)	ใช้ได้	1						
								ป้ายโฆษณา (สามเหลี่ยม)	ใช้ได้	1						
								ป้ายโฆษณา (สามเหลี่ยม)	ใช้ได้	1						

[redacted]

รายการสำรวจทรัพย์สิน โครงการส่วนต่อขยายรถไฟฟ้าสายสีชมพู ช่วงแคราย - มีนบุรี

ลำดับ	Chianage	Station	ตำแหน่ง	รายการทรัพย์สินป้ายสัญลักษณ์จราจร/ไฟสัญญาณจราจร											หมายเหตุ
				LT(ถนนทิศทางเดินรถเมืองทองธานี)				CL(เกาะกลางถนน)				RT(ถนนทิศทางเดินรถไปแจ้งวัฒนะ)			
				รายละเอียดทรัพย์สิน	สภาพทรัพย์สิน	จำนวน	ภาพถ่าย	รายละเอียดทรัพย์สิน	สภาพทรัพย์สิน	จำนวน	ภาพถ่าย	รายละเอียดทรัพย์สิน	สภาพทรัพย์สิน	จำนวน	ภาพถ่าย	
ถนนแจ้งวัฒนะ-ปากเกร็ด 39																
1	0+722.204 - 0+747.204	M0	P17 - P18									ป้ายสัญลักษณ์จราจร (เสาเหล็ก)	ใช้ได้	1		
2	1+058.485 - 0+085.985	M0	P29 - P30									ป้ายสัญลักษณ์จราจร (เสาเหล็ก)	ชำรุด	1		
												ป้ายสัญลักษณ์จราจร (เสาเหล็ก)	ใช้ได้	1		
3	1+530.985 - 1+560.985	M0	P45 - P46					ป้ายสัญลักษณ์จราจร (เสาเหล็ก)	ใช้ได้	1						
								ป้ายสัญลักษณ์จราจร (เสาเหล็ก)	ใช้ได้	1						
								ป้ายสัญลักษณ์จราจร (เสาเหล็ก)	ใช้ได้	1						
4	1+560.985 - 1+590.985	M0	P46 - P47					ป้ายสัญลักษณ์จราจร (เสาเหล็ก)	ใช้ได้	1						
5	1+590.935 - 1+620.985	M0	P47 - P48					ป้ายสัญลักษณ์จราจร (เสาเหล็ก)	ใช้ได้	1						

[redacted]

รายการสำรวจทรัพย์สิน โครงการส่วนต่อขยายรถไฟฟ้าสายสีชมพู ช่วงแคราย - มีนบุรี

ลำดับ	Chianage	Station	ตำแหน่ง	รายการทรัพย์สินป้ายสัญลักษณ์จราจร/ไฟสัญญาณจราจร								หมายเหตุ
				LT(ถนนทิศทางเดินรถเมืองทองธานี)				CL(กลางถนน)				RT(ถนนทิศทางเดินรถไปแจ้งวัฒนะ)				
				รายละเอียดทรัพย์สิน	สภาพทรัพย์สิน	จำนวน	ภาพถ่าย	รายละเอียดทรัพย์สิน	สภาพทรัพย์สิน	จำนวน	ภาพถ่าย	รายละเอียดทรัพย์สิน	สภาพทรัพย์สิน	จำนวน	ภาพถ่าย	
ถนนแจ้งวัฒนะ-ปากเกร็ด 39																
6	1+620.985 - 1+590.985	M0	P48 - P49					ป้ายสัญลักษณ์จราจร (เสาเหล็ก)	ใช้ได้	1						
7	1+590.985 - 1+759.992	M0	P52 - P53					ป้ายสัญลักษณ์จราจร (เสาเหล็ก)	ใช้ได้	1						
								ป้ายสัญลักษณ์จราจร (เสาเหล็ก)	ใช้ได้	1						
8	1+759.992 - 1+787.492	M0	P53 - P54					ป้ายสัญลักษณ์จราจร (เสาเหล็ก)	ใช้ได้	1						
								ป้ายสัญลักษณ์จราจร (เสาเหล็ก)	ใช้ได้	1						
9	1+814.992 - 1+842.492	M0	P55 - P56					ป้ายสัญลักษณ์จราจร (เสาเหล็ก)	ใช้ได้	1						
10	1+869.992 - 1+899.992	M1	S01 - S02					ป้ายสัญลักษณ์จราจร (เสาเหล็ก)	ใช้ได้	1						
								ป้ายสัญลักษณ์จราจร (เสาเหล็ก)	ใช้ได้	1						

[redacted]

รายการสำรวจทรัพย์สิน โครงการส่วนต่อขยายรถไฟฟ้าสายสีชมพู ช่วงแคราย - มีนบุรี

ลำดับ	Chianage	Station	ตำแหน่ง	รายการทรัพย์สินป้ายสัญลักษณ์จราจร/ไฟสัญญาณจราจร										หมายเหตุ
				LT(ถนนทิศทางเดินรถเมืองทองธานี)				CL(เกาะกลางถนน)				RT(ถนนทิศทางเดินรถไปแจ้งวัฒนะ)				
				รายละเอียดทรัพย์สิน	สภาพทรัพย์สิน	จำนวน	ภาพถ่าย	รายละเอียดทรัพย์สิน	สภาพทรัพย์สิน	จำนวน	ภาพถ่าย	รายละเอียดทรัพย์สิน	สภาพทรัพย์สิน	จำนวน	ภาพถ่าย	
ถนนแจ้งวัฒนะ-ปากเกร็ด 39																
10 (ต่อ)	1+869.992 - 1+899.992	M1	S01 - S02					ป้ายสัญลักษณ์จราจร (เสาเหล็ก)	ใช้ได้	1						
11	1+899.992 - 1+929.992	M1	S02 - S03					ป้ายสัญลักษณ์จราจร (เสาเหล็ก)	ใช้ได้	1						
								ป้ายสัญลักษณ์จราจร (เสาเหล็ก)	ใช้ได้	1						
								ป้ายสัญลักษณ์จราจร (เสาเหล็ก)	ใช้ได้	1						
								ไฟสัญญาณจราจร	ใช้ได้	1						
12	1+929.992 - 2+019.992	M1	S03 - P01	ป้ายบอกทาง (เสาเหล็ก)	ใช้ได้	1		ป้ายสัญลักษณ์จราจร (เสาเหล็ก)	ใช้ได้	1		ป้ายบอกทาง (เสาเหล็ก)	ชำรุด	1		
								ไฟสัญญาณจราจร	ใช้ได้	1		ป้ายสัญลักษณ์จราจร (เสาเหล็ก)	ใช้ได้	1		
								ป้ายสัญลักษณ์จราจร (เสาเหล็ก)	ใช้ได้	1		ป้ายสัญลักษณ์จราจร (เสาเหล็ก)	ใช้ได้	1		

[redacted]

รายการสำรวจทรัพย์สิน โครงการส่วนต่อขยายรถไฟฟ้าสายสีชมพู ช่วงแคราย - มีนบุรี

ลำดับ	Chianage	Station	ตำแหน่ง	รายการทรัพย์สินป้ายสัญลักษณ์จราจร/ไฟสัญญาณจราจร										หมายเหตุ
				LT(ถนนทิศทางเดินรถเมืองทองธานี)				CL(เกาะกลางถนน)				RT(ถนนทิศทางเดินรถไปแจ้งวัฒนะ)				
				รายละเอียดทรัพย์สิน	สภาพทรัพย์สิน	จำนวน	ภาพถ่าย	รายละเอียดทรัพย์สิน	สภาพทรัพย์สิน	จำนวน	ภาพถ่าย	รายละเอียดทรัพย์สิน	สภาพทรัพย์สิน	จำนวน	ภาพถ่าย	
ถนนแจ้งวัฒนะ-ปากเกร็ด 39																
12 (ต่อ)	1+929.992 - 2+019.992	M1	S03 - P01					ป้ายสัญลักษณ์จราจร (สามเหลี่ยม)	ใช้ได้	1						
								ป้ายสัญลักษณ์จราจร (สามเหลี่ยม)	ใช้ได้	1						
								ป้ายสัญลักษณ์จราจร (สามเหลี่ยม)	ใช้ได้	1						
								ป้ายสัญลักษณ์จราจร (สามเหลี่ยม)	ใช้ได้	1						
								ไฟสัญญาณจราจร	ใช้ได้	1						
								ป้ายสัญลักษณ์จราจร (สามเหลี่ยม)	ใช้ได้	1						
								ไฟสัญญาณจราจร	ใช้ได้	1						
								ป้ายสัญลักษณ์จราจร (สามเหลี่ยม)	ใช้ได้	1						

[redacted]

รายการสำรวจทรัพย์สิน โครงการส่วนต่อขยายรถไฟฟ้าสายสีชมพู ช่วงแคราย - มีนบุรี

ลำดับ	Chianage	Station	ตำแหน่ง	รายการทรัพย์สินป้ายสัญลักษณ์จราจร/ไฟสัญญาณจราจร								หมายเหตุ
				LT(ถนนทิศทางเดินรถเมืองทองธานี)				CL(เกาะกลางถนน)				RT(ถนนทิศทางเดินรถไปแจ้งวัฒนะ)				
				รายละเอียดทรัพย์สิน	สภาพทรัพย์สิน	จำนวน	ภาพถ่าย	รายละเอียดทรัพย์สิน	สภาพทรัพย์สิน	จำนวน	ภาพถ่าย	รายละเอียดทรัพย์สิน	สภาพทรัพย์สิน	จำนวน	ภาพถ่าย	
ถนนแจ้งวัฒนะ-ปากเกร็ด 39																
12 (ต่อ)	1+929.992 - 2+019.992	M1	S03 - P01					ป้ายสัญลักษณ์จราจร (เสาเหล็ก)	ใช้ได้	1						
								ป้ายสัญลักษณ์จราจร (เสาเหล็ก)	ใช้ได้	1						
								ป้ายสัญลักษณ์จราจร (เสาเหล็ก)	ใช้ได้	1						
								ป้ายสัญลักษณ์จราจร (เสาเหล็ก)	ใช้ได้	1						
				ป้ายบอกทาง (เสาเหล็ก)	ใช้ได้	1		ไฟสัญญาณจราจร	ใช้ได้	1						
				ป้ายสัญลักษณ์จราจร (เสาเหล็ก)	ใช้ได้	1						ป้ายสัญลักษณ์จราจร (เสาเหล็ก)	ใช้ได้	1		
13	2+019.992 - 2+049.992	M1	P01 - P02					ไฟสัญญาณจราจร	ใช้ได้	1						
								ป้ายสัญลักษณ์จราจร (เสาเหล็ก)	ใช้ได้	1						

[redacted]

รายการสำรวจทรัพย์สิน โครงการส่วนต่อขยายโครงการรถไฟฟ้าสายสีชมพู ช่วงแคราย - มีนบุรี

ลำดับ	Chianage	Station	ตำแหน่ง	รายการทรัพย์สินป้ายสัญลักษณ์จราจร/ไฟสัญญาณจราจร										หมายเหตุ
				LT(ถนนทิศทางเดินรถเมืองทองธานี)				CL(เกาะกลางถนน)				RT(ถนนทิศทางเดินรถไปแจ้งวัฒนะ)				
				รายละเอียดทรัพย์สิน	สภาพทรัพย์สิน	จำนวน	ภาพถ่าย	รายละเอียดทรัพย์สิน	สภาพทรัพย์สิน	จำนวน	ภาพถ่าย	รายละเอียดทรัพย์สิน	สภาพทรัพย์สิน	จำนวน	ภาพถ่าย	
ถนนแจ้งวัฒนะ-ปากเกร็ด 39																
13 (ต่อ)	2+019.992 - 2+049.992	M1	P01 - P02					ป้ายสัญลักษณ์จราจร (เสาเหล็ก)	ใช้ได้	1						
								ป้ายสัญลักษณ์จราจร (เสาเหล็ก)	ใช้ได้	1						
								ป้ายสัญลักษณ์จราจร (เสาเหล็ก)	ใช้ได้	1						
								ป้ายสัญลักษณ์จราจร (เสาเหล็ก)	ใช้ได้	1						
								ป้ายสัญลักษณ์จราจร (เสาเหล็ก)	ใช้ได้	1						
14	2+564.404 - 2+586.404	M1	P20 - P21					ป้ายบอกทาง (เสาเหล็ก)	ใช้ได้	1						
15	2+586.404 - 2+608.404	M1	P21 - P22	ป้ายบอกทาง (เสาเหล็ก)	ใช้ได้	1										
16	2+608.404 - 2+638.404	M1	P22 - P23	ไฟสัญญาณจราจร (เสาเหล็ก)	ใช้ได้	1		ไฟสัญญาณจราจร (เสาเหล็ก)	ใช้ได้	1						

[redacted]

รายการสำรวจทรัพย์สิน โครงการส่วนต่อขยายรถไฟฟ้าสายสีชมพู ช่วงแคราย - มีนบุรี

ลำดับ	Chainage	Station	ตำแหน่ง	รายการทรัพย์สินป้ายสัญลักษณ์จราจร/ไฟสัญญาณจราจร												หมายเหตุ
				LT(ถนนทิศทางเดินรถเมืองทองธานี)				CL(เกาะกลางถนน)				RT(ถนนทิศทางเดินรถไปแจ้งวัฒนะ)				
				รายละเอียดทรัพย์สิน	สภาพทรัพย์สิน	จำนวน	ภาพถ่าย	รายละเอียดทรัพย์สิน	สภาพทรัพย์สิน	จำนวน	ภาพถ่าย	รายละเอียดทรัพย์สิน	สภาพทรัพย์สิน	จำนวน	ภาพถ่าย	
ถนนแจ้งวัฒนะ-ปากเกร็ด 39																
16 (ต่อ)	2+608.404 - 2+638.404	M1	P22 - P23	ป้ายสัญลักษณ์จราจร (เสาเหล็ก)	ใช้ได้	1		ป้ายสัญลักษณ์จราจร (เสาเหล็ก)	ใช้ได้	1						
				ป้ายบอกทาง (เสาเหล็ก)	ใช้ได้	1										
				ป้ายสัญลักษณ์จราจร (เสาเหล็ก)	ใช้ได้	1										
				ป้ายสัญลักษณ์จราจร (เสาเหล็ก)	ใช้ได้	1										
				ไฟสัญญาณจราจร (เสาเหล็ก)	ใช้ได้	1										
				ไฟสัญญาณจราจร (เสาเหล็ก)	ใช้ได้	1										
17	2+761.715 - 2+774.837	M1	P30 - S01					ป้ายบอกทาง (เสาเหล็กโครง Truss)	ใช้ได้	1		ป้ายบอกทาง (เสาเหล็กโครง Truss)	ใช้ได้	1		
18	2+774.837 - 2+884.837	M2	S01 - S05	ป้ายสัญลักษณ์จราจร (เสาเหล็ก)	ใช้ได้	1		ป้ายสัญญาณจราจร (เสาเหล็ก)	ใช้ได้	1		ป้ายสัญลักษณ์จราจร (เสาเหล็ก)	ใช้ได้	1		

[redacted]

รายการสำรวจทรัพย์สิน โครงการส่วนต่อขยายรถไฟฟ้าสายสีชมพู ช่วงแคราย - มีนบุรี

ลำดับ	Chianage	Station	ตำแหน่ง	รายการทรัพย์สินป้ายสัญลักษณ์จราจร/ไฟสัญญาณจราจร												หมายเหตุ
				LT(ถนนทิศทางเดินรอบเมืองทองธานี)				CL(กลางถนน)				RT(ถนนทิศทางเดินรถไปแจ้งวัฒนะ)				
				รายละเอียดทรัพย์สิน	สภาพทรัพย์สิน	จำนวน	ภาพถ่าย	รายละเอียดทรัพย์สิน	สภาพทรัพย์สิน	จำนวน	ภาพถ่าย	รายละเอียดทรัพย์สิน	สภาพทรัพย์สิน	จำนวน	ภาพถ่าย	
ถนนแจ้งวัฒนะ-ปากเกร็ด 39																
18 (ต่อ)	2+774.837 - 2+884.837	M2	S01 - S05					ป้ายสัญญาณจราจร (เสาเหล็ก)	ใช้ได้	1		ป้ายสัญลักษณ์จราจร (เสาเหล็ก)	ใช้ได้	1		
								ป้ายสัญญาณจราจร (เสาเหล็ก)	ใช้ได้	1						

รายการสำรวจทรัพย์สิน โครงการส่วนต่อขยายรถไฟฟ้าสายสีชมพู ช่วงแคราย - มีนบุรี

ลำดับ	Chianage	Station	ตำแหน่ง	รายการทรัพย์สิน เสาไฟกิ่ง										หมายเหตุ
				LT(ถนนทิศทางเดินรถเมืองทองธานี)				CL(เกาะกลางถนน)				RT(ถนนทิศทางเดินรถไปแจ้งวัฒนะ)				
				รายละเอียดทรัพย์สิน	สภาพทรัพย์สิน	จำนวน	ภาพถ่าย	รายละเอียดทรัพย์สิน	สภาพทรัพย์สิน	จำนวน	ภาพถ่าย	รายละเอียดทรัพย์สิน	สภาพทรัพย์สิน	จำนวน	ภาพถ่าย	
ถนนแจ้งวัฒนะ-ปากเกร็ด 39																
1	0+797.204 - 0+822.204	M0	P20 - P21					เสาไฟกิ่งคู่	ใช้ได้	1						
2	0+822.204 - 0+851.899	M0	P21 - P22					เสาไฟกิ่งคู่	ใช้ได้	1						
3	0+851.899 - 0+881.594	M0	P22 - P23					เสาไฟกิ่งคู่	ใช้ได้	1						
4	0+881.594 - 0+911.290	M0	P23 - P24					เสาไฟกิ่งคู่	ใช้ได้	1						
5	0+911.290 - 0+940.985	M0	P24 - P25					เสาไฟกิ่งคู่	ใช้ได้	1						
6	0+940.985 - 0+970.985	M0	P25 - P26					เสาไฟกิ่งคู่	ใช้ได้	1						
7	0+970.985 - 1+000.985	M0	P26 - P27					เสาไฟกิ่งคู่	ใช้ได้	1						
								เสาไฟกิ่งคู่	ใช้ได้	1						

[redacted]

รายการสำรวจทรัพย์สิน โครงการส่วนต่อขยายรถไฟฟ้าสายสีชมพู ช่วงแคราย - มีนบุรี

ลำดับ	Chiamage	Station	ตำแหน่ง	รายการทรัพย์สิน เสาไฟกิ่ง										หมายเหตุ
				LT(ถนนทิศทางเดินรถเมืองทองธานี)				CL(เกาะกลางถนน)				RT(ถนนทิศทางเดินรถไปแจ้งวัฒนะ)				
				รายละเอียดทรัพย์สิน	สภาพทรัพย์สิน	จำนวน	ภาพถ่าย	รายละเอียดทรัพย์สิน	สภาพทรัพย์สิน	จำนวน	ภาพถ่าย	รายละเอียดทรัพย์สิน	สภาพทรัพย์สิน	จำนวน	ภาพถ่าย	
ถนนแจ้งวัฒนะ-ปากเกร็ด 39																
8	1+000.985 - 1+030.985	M0	P27 - P28					เสาไฟกิ่งคู่	ใช้ได้	1						
9	1+030.985 - 1+058.485	M0	P28 - P29					เสาไฟกิ่งคู่	ใช้ได้	1						
10	1+200.985 - 1+230.985	M0	P34 - P35					เสาไฟกิ่งคู่	ใช้ได้	1						
11	1+230.985 - 1+260.985	M0	P35 - P36					เสาไฟกิ่งคู่	ใช้ได้	1						
12	1+260.985 - 1+290.985	M0	P36 - P37					เสาไฟกิ่งคู่	ใช้ได้	1						
13	1+290.985 - 1+320.985	M0	P37 - P38					เสาไฟกิ่งคู่	ใช้ได้	1						
14	1+320.985 - 1+350.985	M0	P38 - P39					เสาไฟกิ่งคู่	ใช้ได้	1						
15	1+350.985 - 1+380.985	M0	P39 - P40					เสาไฟกิ่งคู่	ใช้ได้	1						

[redacted]

รายการสำรวจทรัพย์สิน โครงการส่วนต่อขยายรถไฟฟ้าสายสีชมพู ช่วงแคราย - มีนบุรี

ลำดับ	Chianage	Station	ตำแหน่ง	รายการทรัพย์สิน เสาไฟกิ่ง										หมายเหตุ
				LT(ถนนทิศทางเดินรถเมืองทองธานี)				CL(เกาะกลางถนน)				RT(ถนนทิศทางเดินรถไปแจ้งวัฒนะ)				
				รายละเอียดทรัพย์สิน	สภาพทรัพย์สิน	จำนวน	ภาพถ่าย	รายละเอียดทรัพย์สิน	สภาพทรัพย์สิน	จำนวน	ภาพถ่าย	รายละเอียดทรัพย์สิน	สภาพทรัพย์สิน	จำนวน	ภาพถ่าย	
ถนนแจ้งวัฒนะ-ปากเกร็ด 39																
16	1+380.985 - 1+410.985	M0	P40 - P41					เสาไฟกิ่งคู่	ใช้ได้	1						
17	1+410.985 - 1+440.985	M0	P41 - P42					เสาไฟกิ่งคู่	ใช้ได้	1						
18	1+440.985 - 1+470.985	M0	P42 - P43					เสาไฟกิ่งคู่	ใช้ได้	1						
19	1+470.985 - 1+500.985	M0	P43 - P44					เสาไฟกิ่งคู่	ใช้ได้	1						
20	1+500.985 - 1+530.985	M0	P44 - P35					เสาไฟกิ่งคู่	ใช้ได้	1						
21	1+530.985 - 1+560.985	M0	P45 - P46					เสาไฟกิ่งคู่	ใช้ได้	1						
22	1+560.985 - 1+590.985	M0	P46 - P47					เสาไฟกิ่งคู่	ใช้ได้	1						
23	1+590.985 - 1+620.985	M0	P47 - P48					เสาไฟกิ่งคู่	ใช้ได้	1						

[redacted]

รายการสำรวจทรัพย์สิน โครงการส่วนต่อขยายรถไฟฟ้าสายสีชมพู ช่วงแคราย - มีนบุรี

ลำดับ	Chianage	Station	ตำแหน่ง	รายการทรัพย์สิน เสาไฟกิ่ง												หมายเหตุ
				LT(ถนนทิศทางเดินรถเมืองทองธานี)				CL(เกาะกลางถนน)				RT(ถนนทิศทางเดินรถไปแจ้งวัฒนะ)				
				รายละเอียดทรัพย์สิน	สภาพทรัพย์สิน	จำนวน	ภาพถ่าย	รายละเอียดทรัพย์สิน	สภาพทรัพย์สิน	จำนวน	ภาพถ่าย	รายละเอียดทรัพย์สิน	สภาพทรัพย์สิน	จำนวน	ภาพถ่าย	
ถนนแจ้งวัฒนะ-ปากเกร็ด 39																
24	1+620.985 - 1+650.985	M0	P48 - P49					เสาไฟกิ่งคู่	ใช้ได้	1						
25	1+650.985 - 1+678.237	M0	P49 - P50					เสาไฟกิ่งคู่	ใช้ได้	1						
26	1+678.237 - 1+705.488	M0	P50 - P51					เสาไฟกิ่งคู่	ใช้ได้	1						
27	1+732.740 - 1+759.992	M0	P52 - P53					เสาไฟกิ่งคู่	ใช้ได้	1						
28	1+759.992 - 1+787.492	M0	P53 - P54					เสาไฟกิ่งคู่	ใช้ได้	1						
29	1+787.492 - 1+814.992	M0	P54 - P55					เสาไฟกิ่งคู่	ใช้ได้	1						
30	1+814.992 - 1+842.492	M0	P55 - P56					เสาไฟกิ่งคู่	ใช้ได้	1						
31	1+842.492 - 1+869.992	M0	P56 - S01					เสาไฟกิ่งคู่	ใช้ได้	1						

[redacted]

ลำดับ	Chainage	Station	ตำแหน่ง	รายการทรัพย์สิน เสาไฟกิ่ง												หมายเหตุ
				LT(ถนนทิศทางเดินรถเมืองทองธานี)				CL(เกาะกลางถนน)				RT(ถนนทิศทางเดินรถไปแจ้งวัฒนะ)				
				รายละเอียดทรัพย์สิน	สภาพทรัพย์สิน	จำนวน	ภาพถ่าย	รายละเอียดทรัพย์สิน	สภาพทรัพย์สิน	จำนวน	ภาพถ่าย	รายละเอียดทรัพย์สิน	สภาพทรัพย์สิน	จำนวน	ภาพถ่าย	
ถนนแจ้งวัฒนะ-ปากเกร็ด 39																
31 (ต่อ)	1+842.492 - 1+869.992	M0	P56 - S01					เสาไฟกิ่งคู่	ใช้ได้	1						
								เสาไฟกิ่งคู่	ใช้ได้	1						
32	1+899.992 - 1+959.992	M1	S02 - S04					เสาไฟกิ่งคู่	ใช้ได้	1						
33	1+959.992 - 2+019.992	M1	S04 - P01	เสาไฟกิ่งเดี่ยว	ใช้ได้	1										
				เสาไฟกิ่งเดี่ยว	ใช้ได้	1										
				เสาไฟกิ่งเดี่ยว	ใช้ได้	1										
				เสาไฟกิ่งเดี่ยว	ใช้ได้	1										
34	2+698.397 - 2+723.715	M1	P25 - P27	เสาไฟกิ่งเดี่ยว	ใช้ได้	1		เสาไฟกิ่งคู่	ใช้ได้	1						

[redacted]

รายการสำรวจทรัพย์สิน โครงการส่วนต่อขยายโครงการรถไฟฟ้าสายสีชมพู ช่วงแคราย - มีนบุรี

ลำดับ	Chianage	Station	ตำแหน่ง	รายการทรัพย์สิน เสาไฟกิ่ง								หมายเหตุ
				LT(ถนนทิศทางเดินรถเมืองทองธานี)				CL(เกาะกลางถนน)				RT(ถนนทิศทางเดินรถไปแจ้งวัฒนะ)				
				รายละเอียดทรัพย์สิน	สภาพทรัพย์สิน	จำนวน	ภาพถ่าย	รายละเอียดทรัพย์สิน	สภาพทรัพย์สิน	จำนวน	ภาพถ่าย	รายละเอียดทรัพย์สิน	สภาพทรัพย์สิน	จำนวน	ภาพถ่าย	
ถนนแจ้งวัฒนะ-ปากเกร็ด 39																
35	2+723.715 - 2+735.965	M1	P27 - P28					เสาไฟกิ่งคู่	ใช้ได้	1						
36	2+735.965 - 2+748.215	M1	P28 - P29					เสาไฟกิ่งคู่	ใช้ได้	1						
37	2+761.715 - 2+774.837	M2	P30 - S01					เสาไฟกิ่งคู่	ใช้ได้	1						
38	2+774.837 - 2+884.837	M2	S01 - S05					เสาไฟกิ่งคู่	ใช้ได้	1						
								เสาไฟกิ่งคู่	ใช้ได้	1						
								เสาไฟกิ่งคู่	ใช้ได้	1						
								เสาไฟกิ่งคู่	ใช้ได้	1						
								เสาไฟกิ่งคู่	ใช้ได้	1						

[redacted]

รายการสำรวจทรัพย์สิน โครงการส่วนต่อขยายโครงการรถไฟฟ้าสายสีชมพู ช่วงแคราย - มีนบุรี

ลำดับ	Chianage	Station	ตำแหน่ง	รายการทรัพย์สิน เสาไฟกิ่ง												หมายเหตุ
				LT(ถนนทิศทางเดินรถเมืองทองธานี)				CL(เกาะกลางถนน)				RT(ถนนทิศทางเดินรถไปแจ้งวัฒนะ)				
				รายละเอียดทรัพย์สิน	สภาพทรัพย์สิน	จำนวน	ภาพถ่าย	รายละเอียดทรัพย์สิน	สภาพทรัพย์สิน	จำนวน	ภาพถ่าย	รายละเอียดทรัพย์สิน	สภาพทรัพย์สิน	จำนวน	ภาพถ่าย	
ถนนแจ้งวัฒนะ-ปากเกร็ด 39																
38 (ต่อ)	2+774.837 - 2+884.837	M2	S01 - S05					เสาไฟกิ่งคู่	ใช้ได้	1						

[redacted]

รายการสำรวจทรัพย์สิน โครงการส่วนต่อขยายรถไฟฟ้าสายสีชมพู ช่วงแคราย - มีนบุรี

ลำดับ	Chianage	Station	ตำแหน่ง	รายการทรัพย์สิน เป้าสะท้อนแสง								หมายเหตุ
				LT(ถนนทิศทางเดินรถเมืองทองธานี)				CL(เกาะกลางถนน)				RT(ถนนทิศทางเดินรถไปแจ้งวัฒนะ)				
				รายละเอียดทรัพย์สิน	สภาพทรัพย์สิน	จำนวน	ภาพถ่าย	รายละเอียดทรัพย์สิน	สภาพทรัพย์สิน	จำนวน	ภาพถ่าย	รายละเอียดทรัพย์สิน	สภาพทรัพย์สิน	จำนวน	ภาพถ่าย	
ถนนแจ้งวัฒนะ-ปากเกร็ด 39																
1	1+869.992 - 1+899.992	M1	S01 - S02					เป้าสะท้อนแสง	ใช้ได้	1						
								เป้าสะท้อนแสง	ใช้ได้	1						
								เป้าสะท้อนแสง	ใช้ได้	1						
2	1+899.992 - 1+929.992	M1	S02 - S03					เป้าสะท้อนแสง	ใช้ได้	1						
								เป้าสะท้อนแสง	ใช้ได้	1						
								เป้าสะท้อนแสง	ใช้ได้	1						
3	2+019.992 - 2+049.992	M1	P01 - P02					เป้าสะท้อนแสง	ใช้ได้	1						
								เป้าสะท้อนแสง	ใช้ได้	1						

[redacted]

รายการสำรวจทรัพย์สิน โครงการส่วนต่อขยายรถไฟฟ้าสายสีชมพู ช่วงแคราย - มีนบุรี

ลำดับ	Chianage	Station	ตำแหน่ง	รายการทรัพย์สิน เป้าสะท้อนแสง									หมายเหตุ
				LT(ถนนทิศทางเดินรถเมืองทองธานี)				CL(เกาะกลางถนน)				RT(ถนนทิศทางเดินรถไปแจ้งวัฒนะ)				
				รายละเอียดทรัพย์สิน	สภาพทรัพย์สิน	จำนวน	ภาพถ่าย	รายละเอียดทรัพย์สิน	สภาพทรัพย์สิน	จำนวน	ภาพถ่าย	รายละเอียดทรัพย์สิน	สภาพทรัพย์สิน	จำนวน	ภาพถ่าย	
ถนนแจ้งวัฒนะ-ปากเกร็ด 39																
3 (ต่อ)	2+019.992 - 2+049.992	M1	P01 - P02					เป้าสะท้อนแสง	ใช้ได้	1						
								เป้าสะท้อนแสง	ใช้ได้	1						
								เป้าสะท้อนแสง	ใช้ได้	1						
								เป้าสะท้อนแสง	ใช้ได้	1						
								เป้าสะท้อนแสง	ใช้ได้	1						
								เป้าสะท้อนแสง	ใช้ได้	1						
								เป้าสะท้อนแสง	ใช้ได้	1						
								เป้าสะท้อนแสง	ใช้ได้	2						

[redacted]

รายการสำรวจทรัพย์สิน โครงการส่วนต่อขยายรถไฟฟ้าสายสีชมพู ช่วงแคราย - มีนบุรี

ลำดับ	Chianage	Station	ตำแหน่ง	รายการทรัพย์สิน เป้าสะท้อนแสง										หมายเหตุ
				LT(ถนนทิศทางเดินรถเมืองทองธานี)				CL(เกาะกลางถนน)				RT(ถนนทิศทางเดินรถไปแจ้งวัฒนะ)				
				รายละเอียดทรัพย์สิน	สภาพทรัพย์สิน	จำนวน	ภาพถ่าย	รายละเอียดทรัพย์สิน	สภาพทรัพย์สิน	จำนวน	ภาพถ่าย	รายละเอียดทรัพย์สิน	สภาพทรัพย์สิน	จำนวน	ภาพถ่าย	
ถนนแจ้งวัฒนะ-ปากเกร็ด 39																
3 (พ่อ)	2+019.992 - 2+049.992	M1	P01 - P02					เป้าสะท้อนแสง	ใช้ได้	1						
4	2+049.992 - 2+079.992	M1	P02 - P03					เป้าสะท้อนแสง	ใช้ได้	2						
								เป้าสะท้อนแสง	ใช้ได้	2						
								เป้าสะท้อนแสง	ใช้ได้	2						
								เป้าสะท้อนแสง	ใช้ได้	2						
								เป้าสะท้อนแสง	ใช้ได้	2						
								เป้าสะท้อนแสง	ใช้ได้	2						
								เป้าสะท้อนแสง	ใช้ได้	2						

[redacted]

รายการสำรวจทรัพย์สิน โครงการส่วนต่อขยายรถไฟฟ้าสายสีชมพู ช่วงแคราย - มีนบุรี

ลำดับ	Chianage	Station	ตำแหน่ง	รายการทรัพย์สิน เป้าสะท้อนแสง										หมายเหตุ
				LT(ถนนทิศทางเดินรถเมืองทองธานี)				CL(กะทะกลางถนน)				RT(ถนนทิศทางเดินรถไปแจ้งวัฒนะ)				
				รายละเอียดทรัพย์สิน	สภาพทรัพย์สิน	จำนวน	ภาพถ่าย	รายละเอียดทรัพย์สิน	สภาพทรัพย์สิน	จำนวน	ภาพถ่าย	รายละเอียดทรัพย์สิน	สภาพทรัพย์สิน	จำนวน	ภาพถ่าย	
ถนนแจ้งวัฒนะ-ปากเกร็ด 39																
4 (ต่อ)	2+049.992 - 2+079.992	M1	P02 - P03					เป้าสะท้อนแสง	ใช้ได้	1						
								เป้าสะท้อนแสง	ใช้ได้	2						
								เป้าสะท้อนแสง	ใช้ได้	2						
								เป้าสะท้อนแสง	ใช้ได้	2						
5	2+079.992 - 2+109.992	M1	P03 - P04					เป้าสะท้อนแสง	ใช้ได้	2						
								เป้าสะท้อนแสง	ใช้ได้	2						
								เป้าสะท้อนแสง	ใช้ได้	2						
								เป้าสะท้อนแสง	ใช้ได้	2						

[redacted]

รายการสำรวจทรัพย์สิน โครงการส่วนต่อขยายรถไฟฟ้าสายสีชมพู ช่วงแคราย - มีนบุรี

ลำดับ	Chianage	Station	ตำแหน่ง	รายการทรัพย์สิน เป้าสะท้อนแสง										หมายเหตุ
				LT(ถนนทิศทางเดินรถเมืองทองธานี)				CL(เกาะกลางถนน)				RT(ถนนทิศทางเดินรถไปแจ้งวัฒนะ)				
				รายละเอียดทรัพย์สิน	สภาพทรัพย์สิน	จำนวน	ภาพถ่าย	รายละเอียดทรัพย์สิน	สภาพทรัพย์สิน	จำนวน	ภาพถ่าย	รายละเอียดทรัพย์สิน	สภาพทรัพย์สิน	จำนวน	ภาพถ่าย	
ถนนแจ้งวัฒนะ-ปากเกร็ด 39																
5 (ต่อ)	2+079.992 - 2+109.992	M1	P03 - P04					เป้าสะท้อนแสง	ใช้ได้	2						
								เป้าสะท้อนแสง	ใช้ได้	2						
								เป้าสะท้อนแสง	ใช้ได้	2						
								เป้าสะท้อนแสง	ใช้ได้ (ชำรุด 1)	3						
								เป้าสะท้อนแสง	ใช้ได้	2						
								เป้าสะท้อนแสง	ใช้ได้	1						
								เป้าสะท้อนแสง	ใช้ได้	2						
6	2+109.992 - 2+139.992	M1	P04 - P05					เป้าสะท้อนแสง	ใช้ได้	2						

[redacted]

ลำดับ	Chainage	Station	ตำแหน่ง	รายการทรัพย์สิน เป้าสะท้อนแสง									หมายเหตุ
				LT(ถนนทิศทางเดินรถเมืองทองธานี)				CL(เกาะกลางถนน)				RT(ถนนทิศทางเดินรถไปแจ้งวัฒนะ)				
				รายละเอียดทรัพย์สิน	สภาพทรัพย์สิน	จำนวน	ภาพถ่าย	รายละเอียดทรัพย์สิน	สภาพทรัพย์สิน	จำนวน	ภาพถ่าย	รายละเอียดทรัพย์สิน	สภาพทรัพย์สิน	จำนวน	ภาพถ่าย	
ถนนแจ้งวัฒนะ-ปากเกร็ด 39																
6 (ต่อ)	2+109.992 - 2+139.992	M1	P04 - P05					เป้าสะท้อนแสง	ใช้ได้	2						
								เป้าสะท้อนแสง	ใช้ได้	1						
								เป้าสะท้อนแสง	ใช้ได้	2						
								เป้าสะท้อนแสง	ใช้ได้	2						
								เป้าสะท้อนแสง	ใช้ได้	1						
								เป้าสะท้อนแสง	ใช้ได้	2						
								เป้าสะท้อนแสง	ใช้ได้ (ชำรุด 1)	3						
								เป้าสะท้อนแสง	ใช้ได้	2						

[redacted]

รายการสำรวจทรัพย์สิน โครงการส่วนต่อขยายรถไฟฟ้าสายสีชมพู ช่วงแคราย - มีนบุรี

ลำดับ	Chainage	Station	ตำแหน่ง	รายการทรัพย์สิน เป้าสะท้อนแสง										หมายเหตุ
				LT(ถนนทิศทางเดินรถเมืองทองธานี)				CL(เกาะกลางถนน)				RT(ถนนทิศทางเดินรถไปแจ้งวัฒนะ)				
				รายละเอียดทรัพย์สิน	สภาพทรัพย์สิน	จำนวน	ภาพถ่าย	รายละเอียดทรัพย์สิน	สภาพทรัพย์สิน	จำนวน	ภาพถ่าย	รายละเอียดทรัพย์สิน	สภาพทรัพย์สิน	จำนวน	ภาพถ่าย	
ถนนแจ้งวัฒนะ-ปากเกร็ด 39																
6 (ต่อ)	2+109.992 - 2+139.992	M1	P04 - P05					เป้าสะท้อนแสง	ใช้ได้	2						
								เป้าสะท้อนแสง	ใช้ได้	2						
7	2+139.992 - 2+169.992	M1	P05 - P06					เป้าสะท้อนแสง	ใช้ได้	1						
								เป้าสะท้อนแสง	ใช้ได้	2						
								เป้าสะท้อนแสง	ใช้ได้	2						
								เป้าสะท้อนแสง	ชำรุด	1						
								เป้าสะท้อนแสง	ใช้ได้	1						
								เป้าสะท้อนแสง	ใช้ได้	2						

[redacted]

รายการสำรวจทรัพย์สิน โครงการส่วนต่อขยายรถไฟฟ้าสายสีชมพู ช่วงแคราย - มีนบุรี

ลำดับ	Chainage	Station	ตำแหน่ง	รายการทรัพย์สิน เป้าสะท้อนแสง												หมายเหตุ
				LT(ถนนทิศทางเดินรถเมืองทองธานี)				CL(เกาะกลางถนน)				RT(ถนนทิศทางเดินรถไปแจ้งวัฒนะ)				
				รายละเอียดทรัพย์สิน	สภาพทรัพย์สิน	จำนวน	ภาพถ่าย	รายละเอียดทรัพย์สิน	สภาพทรัพย์สิน	จำนวน	ภาพถ่าย	รายละเอียดทรัพย์สิน	สภาพทรัพย์สิน	จำนวน	ภาพถ่าย	
ถนนแจ้งวัฒนะ-ปากเกร็ด 39																
8	2+169.992 - 2+199.992	M1	P06 - P07					เป้าสะท้อนแสง	ใช้ได้	2						
								เป้าสะท้อนแสง	ใช้ได้	2						
								เป้าสะท้อนแสง	ใช้ได้	2						
								เป้าสะท้อนแสง	ใช้ได้	1						
								เป้าสะท้อนแสง	ใช้ได้	1						
9	2+199.992 - 2+229.992	M1	P07 - P08					เป้าสะท้อนแสง	ใช้ได้	1						
								เป้าสะท้อนแสง	ใช้ได้	1						
								เป้าสะท้อนแสง	ใช้ได้	1						

[redacted]

รายการสำรวจทรัพย์สิน โครงการส่วนต่อขยายรถไฟฟ้าสายสีชมพู ช่วงแคราย - มีนบุรี

ลำดับ	Chainage	Station	ตำแหน่ง	รายการทรัพย์สิน เป้าสะท้อนแสง								หมายเหตุ
				LT(ถนนทิศทางเดินรถเมืองทองธานี)				CL(เกาะกลางถนน)				RT(ถนนทิศทางเดินรถไปแจ้งวัฒนะ)				
				รายละเอียดทรัพย์สิน	สภาพทรัพย์สิน	จำนวน	ภาพถ่าย	รายละเอียดทรัพย์สิน	สภาพทรัพย์สิน	จำนวน	ภาพถ่าย	รายละเอียดทรัพย์สิน	สภาพทรัพย์สิน	จำนวน	ภาพถ่าย	
ถนนแจ้งวัฒนะ-ปากเกร็ด 39																
9 (ต่อ)	2+199.992 - 2+229.992	M1	P07 - P08					เป้าสะท้อนแสง	ใช้ได้	1						
								เป้าสะท้อนแสง	ใช้ได้	1						
								เป้าสะท้อนแสง	ใช้ได้	1						
10	2+229.992 - 2+259.992	M1	P08 - P09					เป้าสะท้อนแสง	ใช้ได้	1						
								เป้าสะท้อนแสง	ใช้ได้	2						
								เป้าสะท้อนแสง	ใช้ได้	1						
								เป้าสะท้อนแสง	ใช้ได้	1						
								เป้าสะท้อนแสง	ใช้ได้	2						

[redacted]

รายการสำรวจทรัพย์สิน โครงการส่วนต่อขยายรถไฟฟ้าสายสีชมพู ช่วงแคราย - มีนบุรี

ลำดับ	Chainage	Station	ตำแหน่ง	รายการทรัพย์สิน เป้าสะท้อนแสง								หมายเหตุ
				LT(ถนนทิศทางเดินรถเมืองทองธานี)				CL(เกาะกลางถนน)				RT(ถนนทิศทางเดินรถไปแจ้งวัฒนะ)				
				รายละเอียดทรัพย์สิน	สภาพทรัพย์สิน	จำนวน	ภาพถ่าย	รายละเอียดทรัพย์สิน	สภาพทรัพย์สิน	จำนวน	ภาพถ่าย	รายละเอียดทรัพย์สิน	สภาพทรัพย์สิน	จำนวน	ภาพถ่าย	
ถนนแจ้งวัฒนะ-ปากเกร็ด 39																
11	2+259.992 - 2+289.992	M1	P09 - P10					เป้าสะท้อนแสง	ใช้ได้	1						
								เป้าสะท้อนแสง	ใช้ได้	1						
								เป้าสะท้อนแสง	ใช้ได้	1						
								เป้าสะท้อนแสง	ใช้ได้	1						
								เป้าสะท้อนแสง	ใช้ได้	2						
12	2+289.992 - 2+319.992	M1	P10 - P11					เป้าสะท้อนแสง	ใช้ได้	2						
								เป้าสะท้อนแสง	ใช้ได้	1						
								เป้าสะท้อนแสง	ใช้ได้	2						

[redacted]

รายการสำรวจทรัพย์สิน โครงการส่วนต่อขยายรถไฟฟ้าสายสีชมพู ช่วงแคราย - มีนบุรี

ลำดับ	Chianage	Station	ตำแหน่ง	รายการทรัพย์สิน เป้าสะท้อนแสง								หมายเหตุ
				LT(ถนนทิศทางเดินรถเมืองทองธานี)				CL(เกาะกลางถนน)				RT(ถนนทิศทางเดินรถไปแจ้งวัฒนะ)				
				รายละเอียดทรัพย์สิน	สภาพทรัพย์สิน	จำนวน	ภาพถ่าย	รายละเอียดทรัพย์สิน	สภาพทรัพย์สิน	จำนวน	ภาพถ่าย	รายละเอียดทรัพย์สิน	สภาพทรัพย์สิน	จำนวน	ภาพถ่าย	
ถนนแจ้งวัฒนะ-ปากเกร็ด 39																
12	2+289.992 - 2+319.992	M1	P10 - P11					เป้าสะท้อนแสง	ใช้ได้	2						
								เป้าสะท้อนแสง	ใช้ได้	1						
								เป้าสะท้อนแสง	ใช้ได้	2						
13	2+319.992 - 2+349.992	M1	P11 - P12					เป้าสะท้อนแสง	ใช้ได้	2						
								เป้าสะท้อนแสง	ใช้ได้	2						
								เป้าสะท้อนแสง	ใช้ได้	2						
								เป้าสะท้อนแสง	ใช้ได้	2						
								เป้าสะท้อนแสง	ใช้ได้	2						

[redacted]

รายการสำรวจทรัพย์สิน โครงการส่วนต่อขยายรถไฟฟ้าสายสีชมพู ช่วงแคราย - มีนบุรี

ลำดับ	Chianage	Station	ตำแหน่ง	รายการทรัพย์สิน เป้าสะท้อนแสง												หมายเหตุ
				LT(ถนนทิศทางเดินรถเมืองทองธานี)				CL(กระจกลางถนน)				RT(ถนนทิศทางเดินรถไปแจ้งวัฒนะ)				
				รายละเอียดทรัพย์สิน	สภาพทรัพย์สิน	จำนวน	ภาพถ่าย	รายละเอียดทรัพย์สิน	สภาพทรัพย์สิน	จำนวน	ภาพถ่าย	รายละเอียดทรัพย์สิน	สภาพทรัพย์สิน	จำนวน	ภาพถ่าย	
ถนนแจ้งวัฒนะ-ปากเกร็ด 39																
13 (ต่อ)	2+319.992 - 2+349.992	M1	P11 - P12					เป้าสะท้อนแสง	ใช้ได้	2						
14	2+349.992 - 2+379.992	M1	P12 - P13					เป้าสะท้อนแสง	ใช้ได้	2						
								เป้าสะท้อนแสง	ใช้ได้	2						
								เป้าสะท้อนแสง	ใช้ได้	2						
								เป้าสะท้อนแสง	ใช้ได้	2						
								เป้าสะท้อนแสง	ใช้ได้	2						
15	2+379.992 - 2+409.992	M1	P13 - P14					เป้าสะท้อนแสง	ใช้ได้	2						
								เป้าสะท้อนแสง	ใช้ได้	2						

[redacted]

รายการสำรวจทรัพย์สิน โครงการส่วนต่อขยายรถไฟฟ้าสายสีชมพู ช่วงแครายุ - มีนบุรี

ลำดับ	Chainage	Station	ตำแหน่ง	รายการทรัพย์สิน เป้าสะท้อนแสง										หมายเหตุ
				LT(ถนนทิศทางเดินรถเมืองทองธานี)				CL(กะกะกลางถนน)				RT(ถนนทิศทางเดินรถไปแจ้งวัฒนะ)				
				รายละเอียดทรัพย์สิน	สภาพทรัพย์สิน	จำนวน	ภาพถ่าย	รายละเอียดทรัพย์สิน	สภาพทรัพย์สิน	จำนวน	ภาพถ่าย	รายละเอียดทรัพย์สิน	สภาพทรัพย์สิน	จำนวน	ภาพถ่าย	
ถนนแจ้งวัฒนะ-ปากเกร็ด 39																
15 (ต่อ)	2+379.992 - 2+409.992	M1	P13 - P14					เป้าสะท้อนแสง	ใช้ได้	2						
								เป้าสะท้อนแสง	ใช้ได้	2						
								เป้าสะท้อนแสง	ใช้ได้	2						
16	2+409.992 - 2+437.596	M1	P14 - P15					เป้าสะท้อนแสง	ใช้ได้	2						
								เป้าสะท้อนแสง	ใช้ได้	2						
								เป้าสะท้อนแสง	ใช้ได้	2						
								เป้าสะท้อนแสง	ใช้ได้	1						
								เป้าสะท้อนแสง	ใช้ได้	2						

[redacted]

รายการสำรวจทรัพย์สิน โครงการส่วนต่อขยายรถไฟฟ้าสายสีชมพู ช่วงแคราย - มีนบุรี

ลำดับ	Chainage	Station	ตำแหน่ง	รายการทรัพย์สิน เป้าสะท้อนแสง										หมายเหตุ
				LT(ถนนทิศทางเดินรถเมืองทองธานี)				CL(เกาะกลางถนน)				RT(ถนนทิศทางเดินรถไปแจ้งวัฒนะ)				
				รายละเอียดทรัพย์สิน	สภาพทรัพย์สิน	จำนวน	ภาพถ่าย	รายละเอียดทรัพย์สิน	สภาพทรัพย์สิน	จำนวน	ภาพถ่าย	รายละเอียดทรัพย์สิน	สภาพทรัพย์สิน	จำนวน	ภาพถ่าย	
ถนนแจ้งวัฒนะ-ปากเกร็ด 39																
16 (ต่อ)	2+409.992 - 2+437.596	M1	P14 - P15					เป้าสะท้อนแสง	ใช้ได้	2						
17	2+437.596 - 2+465.198	M1	P15 - P16					เป้าสะท้อนแสง	ใช้ได้	1						
								เป้าสะท้อนแสง	ใช้ได้	2						
								เป้าสะท้อนแสง	ใช้ได้	1						
								เป้าสะท้อนแสง	ใช้ได้	1						
								เป้าสะท้อนแสง	ใช้ได้	2						
								เป้าสะท้อนแสง	ใช้ได้	2						
18	2+465.198 - 2+492.801	M1	P16 - P17					เป้าสะท้อนแสง	ใช้ได้	2						

[redacted]

รายการสำรวจทรัพย์สิน โครงการส่วนต่อขยายรถไฟฟ้าสายสีชมพู ช่วงแคราย - มีนบุรี

ลำดับ	Chianage	Station	ตำแหน่ง	รายการทรัพย์สิน เป้าสะท้อนแสง										หมายเหตุ
				LT(ถนนทิศทางเดินรถเมืองทองธานี)				CL(กลางถนน)				RT(ถนนทิศทางเดินรถไปแจ้งวัฒนะ)				
				รายละเอียดทรัพย์สิน	สภาพทรัพย์สิน	จำนวน	ภาพถ่าย	รายละเอียดทรัพย์สิน	สภาพทรัพย์สิน	จำนวน	ภาพถ่าย	รายละเอียดทรัพย์สิน	สภาพทรัพย์สิน	จำนวน	ภาพถ่าย	
ถนนแจ้งวัฒนะ-ปากเกร็ด 39																
18 (ต่อ)	2+465.198 - 2+492.801	M1	P16 - P17					เป้าสะท้อนแสง	ใช้ได้	2						
								เป้าสะท้อนแสง	ใช้ได้	2						
								เป้าสะท้อนแสง	ใช้ได้	2						
								เป้าสะท้อนแสง	ใช้ได้	2						
								เป้าสะท้อนแสง	ใช้ได้	2						
19	2+492.801 - 2+520.404	M1	P17 - P18					เป้าสะท้อนแสง	ใช้ได้	2						
								เป้าสะท้อนแสง	ใช้ได้	2						
								เป้าสะท้อนแสง	ใช้ได้	1						

[redacted]

รายการสำรวจทรัพย์สิน โครงการส่วนต่อขยายรถไฟฟ้าสายสีชมพู ช่วงแคราย - มีนบุรี

ลำดับ	Chainage	Station	ตำแหน่ง	รายการทรัพย์สิน เป้าสะท้อนแสง												หมายเหตุ
				LT(ฉนนทิศทางเดินรถเมืองทองธานี)				CL(กระกลางถนน)				RT(ฉนนทิศทางเดินรถไปแจ้งวัฒนะ)				
				รายละเอียดทรัพย์สิน	สภาพทรัพย์สิน	จำนวน	ภาพถ่าย	รายละเอียดทรัพย์สิน	สภาพทรัพย์สิน	จำนวน	ภาพถ่าย	รายละเอียดทรัพย์สิน	สภาพทรัพย์สิน	จำนวน	ภาพถ่าย	
ฉนนแจ้งวัฒนะ-ปากเกร็ด 39																
19 (ต่อ)	2+492.801 - 2+520.404	M1	P17 - P18					เป้าสะท้อนแสง	ใช้ได้	1						

รายการสำรวจทรัพย์สิน โครงการส่วนต่อขยายรถไฟฟ้าสายสีชมพู ช่วงแคราย - มีนบุรี

ลำดับ	Chianage	Station	ตำแหน่ง	รายการทรัพย์สิน ฝาท่อและฝาท่อระบายน้ำ												หมายเหตุ
				LT(ถนนทิศทางเดินรถเมืองทองธานี)				CL(เกาะกลางถนน)				RT(ถนนทิศทางเดินรถไปแจ้งวัฒนะ)				
				รายละเอียดทรัพย์สิน	สภาพทรัพย์สิน	จำนวน	ภาพถ่าย	รายละเอียดทรัพย์สิน	สภาพทรัพย์สิน	จำนวน	ภาพถ่าย	รายละเอียดทรัพย์สิน	สภาพทรัพย์สิน	จำนวน	ภาพถ่าย	
ถนนแจ้งวัฒนะ-ปากเกร็ด 39																
1	1+929.992 - 2+019.992	M1	S03 - P01					ฝาท่อไฟฟ้า (ฝาเหล็ก)	ใช้ได้	2						
								ฝาท่อไฟฟ้า (ฝาเหล็ก)	ใช้ได้	2						
								ฝาท่อไฟฟ้า (ฝาเหล็ก)	ใช้ได้	3						
								ฝาท่อสื่อสาร (ฝาเหล็ก)	ใช้ได้	1						
2	2+319.992 - 2+349.992	M1	P11 - P12	ฝาท่อระบายน้ำ (ฝาเหล็ก)	ใช้ได้	9		ฝาท่อระบายน้ำ (ฝาเหล็ก)	ใช้ได้	18		ฝาท่อระบายน้ำ (ฝาเหล็ก)	ใช้ได้	9		

[redacted]

รายการสำรวจทรัพย์สิน โครงการส่วนต่อขยายรถไฟฟ้าสายสีชมพู ช่วงแคราย - มีนบุรี

ลำดับ	Chianage	Station	ตำแหน่ง	รายการทรัพย์สิน เสาไฟฟ้า												หมายเหตุ
				LT(ถนนทิศทางเดินรถเมืองทองธานี)				CL(เกาะกลางถนน)				RT(ถนนทิศทางเดินรถไปแจ้งวัฒนะ)				
				รายละเอียดทรัพย์สิน	สภาพทรัพย์สิน	จำนวน	ภาพถ่าย	รายละเอียดทรัพย์สิน	สภาพทรัพย์สิน	จำนวน	ภาพถ่าย	รายละเอียดทรัพย์สิน	สภาพทรัพย์สิน	จำนวน	ภาพถ่าย	
ถนนแจ้งวัฒนะ-ปากเกร็ด 39																
1	1+929.992 - 2+019.992	M1	S03 - P01	เสาไฟฟ้า	ใช้ได้	1						เสาไฟฟ้า	ใช้ได้	1		
				เสาไฟฟ้า	ใช้ได้	1						เสาไฟฟ้า	ใช้ได้	1		
				เสาไฟฟ้า	ใช้ได้	1						เสาไฟฟ้า	ใช้ได้	1		
				เสาไฟฟ้า	ใช้ได้	1										
				เสาไฟฟ้า	ใช้ได้	1										
				เสาไฟฟ้า	ใช้ได้	1										
				เสาไฟฟ้า	ใช้ได้	1										
				เสาไฟฟ้า	ใช้ได้	1										

[redacted]

รายการสำรวจทรัพย์สิน โครงการส่วนต่อขยายรถไฟฟ้าสายสีชมพู ช่วงแคราย - มีนบุรี

ลำดับ	Chianage	Station	ตำแหน่ง	รายการทรัพย์สิน เสาไฟฟ้า												หมายเหตุ
				LT(ถนนทิศทางเดินรถเมืองทองธานี)				CL(เกาะกลางถนน)				RT(ถนนทิศทางเดินรถไปแจ้งวัฒนะ)				
				รายละเอียดทรัพย์สิน	สภาพทรัพย์สิน	จำนวน	ภาพถ่าย	รายละเอียดทรัพย์สิน	สภาพทรัพย์สิน	จำนวน	ภาพถ่าย	รายละเอียดทรัพย์สิน	สภาพทรัพย์สิน	จำนวน	ภาพถ่าย	
ถนนแจ้งวัฒนะ-ปากเกร็ด 39																
1 (ต่อ)	1+929.992 - 2+019.992	M1	S03 - P01	เสาไฟฟ้า	ใช้ได้	1						เสาไฟฟ้า	ใช้ได้	1		
				เสาไฟฟ้า	ใช้ได้	1										
				เสาไฟฟ้า	ใช้ได้	1										
				เสาไฟฟ้า	ใช้ได้	1										

[redacted]

เอกสารสิ่งที่ส่งมาด้วย 2

แผนงานรื้อย้ายต้นไม้ ในส่วนพื้นที่ของเมืองทองธานี

ลำดับ	รายการ	Feb-21						Mar-21			
		23	24	25	26	27	28	1	2	3	4
1	เตรียมการ										
2	ขุดรื้อถอนต้นไม้ใหญ่										
3	ขุดรื้อถอนต้นไม้เล็ก										
4	เก็บความเรียบร้อย										

หมายเหตุ

-เป็นการขอรื้อย้ายต้นไม้ในพื้นที่ของเมืองทองธานีบริเวณปากทางเข้าและบริเวณMT02

-งานขุดรื้อถอนต้นไม้ใหญ่จะดำเนินการช่วงเวลา 21.00-03.00 โดยจะทำการประสานกับทาง Bland ทุกครั้งก่อนเข้าทำงาน

-โดยรายการต้นไม้ที่รื้อเก็บและรื้อทิ้งเป็นไปตามที่ได้เดินตรวจสอบหน้างานกับทาง Bland

-ขอให้ทาง Bland จัดหาพื้นที่ต้นไม้ในส่วนที่รื้อทิ้งและรื้อเก็บเพื่อความสะดวกรวดเร็วในการทำงานรื้อย้าย

รายการสำรวจทรัพย์สินต้นไม้/ไม้พุ่ม โครงการส่วนต่อขยายรถไฟฟ้าสายสีชมพู ช่วงแคราย - มีนบุรี

รายการสำรวจทรัพย์สินต้นไม้/ไม้พุ่มของเมืองทองธานีในพื้นที่การทางพิเศษ

ลำดับ	รายการ	หน่วย	LT				CL				RT				สภาพทรัพย์สินทั้งหมด		ขนาดทั้งหมด		หมายเหตุ
			สภาพทรัพย์สิน		ขนาด		สภาพทรัพย์สิน		ขนาด		สภาพทรัพย์สิน		ขนาด						
			สมบูรณ์	ไม่สมบูรณ์	กลาง	ใหญ่	สมบูรณ์	ไม่สมบูรณ์	กลาง	ใหญ่	สมบูรณ์	ไม่สมบูรณ์	กลาง	ใหญ่	สมบูรณ์	ไม่สมบูรณ์	กลาง	ใหญ่	
ถนนแจ้งวัฒนะ-ปากเกร็ด 39																			
1	ต้นไม้ยืนต้น																		
	1.1 ต้นปาล์มหางกระรอก	ต้น					84			84					84			84	
	1.2 ต้นประดู่	ต้น									5			5	5			5	
	1.3ต้นพญาสัตบรรณ	ต้น	27			27	17			17					44			44	
	1.4ต้นทองอุไร	ต้น					3		3						3		3		
รวม															136		3	133	ต้น
2	ต้นไม้พุ่ม																		
	2.1 ต้นไทรเกาหลี	ต้น	10		10		6		6						16		16		
	2.2 ต้นเข็ม	ต้น					17136		17136						17136		17136		
	2.3 ต้นชาฮกเกี้ยน	ต้น	432		432		29012		29012		2592		2592		32036		32036		
	2.4 ต้นเฟื่องฟ้า	ต้น	9		9		1944		1944						1953		1953		
	2.5ต้นฟ้าประทานพร	ต้น					2376		2376						2376		2376		
	2.5ต้นนีออน	ต้น					120		120						120		120		
	2.6ต้นพุด	ต้น	1		1										1		1		
	2.7หญ้านวลน้อย	ตรม.					630												630 ตรม.
รวม															53638		53638		ต้น

ได้ตรวจสอบทรัพย์สินร่วมกันแล้ว ครบถ้วนถูกต้องทุกประการ

(.....)
ตัวแทน
การรถไฟฟ้าขนส่งมวลชนแห่งประเทศไทย
ผู้ตรวจสอบ

(.....)
ตัวแทน
การทางพิเศษแห่งประเทศไทย
ผู้ตรวจสอบ

[redacted]
ตัวแทน
บริษัท ซิโน-ไทย เอ็นจีเนียริ่ง แอนด์ คอนสตรัคชั่น จำกัด (มหาชน)
ผู้ตรวจสอบ

001

ลำดับ	Chianage	Station	ตำแหน่ง	รายการทรัพย์สินต้นไม้/ไม้พุ่ม เมืองทองธานีในพื้นที่การทางพิเศษ																หมายเหตุ
				LT(ถนนทิศทางเดินรถเมืองทองธานี)					CL(เกาะกลางถนน)					RT(ถนนทิศทางเดินรถไปแจ้งวัฒนะ)						
				รายละเอียดทรัพย์สิน	สภาพทรัพย์สิน	จำนวน	ขนาด	ภาพถ่าย	รายละเอียดทรัพย์สิน	สภาพทรัพย์สิน	จำนวน	ขนาด	ภาพถ่าย	รายละเอียดทรัพย์สิน	สภาพทรัพย์สิน	จำนวน	ขนาด	ภาพถ่าย	
ถนนแจ้งวัฒนะ-ปากเกร็ด 39																				
1	1+030.985 - 1+058.485	M0	P28 - P29											ไม้พุ่ม (ต้นออกเกี๊ยน)	สมบูรณ์	2,592	กลาง		ไม่มีการรื้อถอน
2	1+058.485 - 1+085.985	M0	P29 - P30											ไม้ยืนต้น (ต้นประดู่)	สมบูรณ์	1	ใหญ่		
														ไม้ยืนต้น (ต้นประดู่)	สมบูรณ์	1	ใหญ่		
														ไม้ยืนต้น (ต้นประดู่)	สมบูรณ์	1	ใหญ่		
3	1+170.985 - 1+230.985	M0	P33 - P35						ไม้พุ่ม (ต้นออกเกี๊ยน)	สมบูรณ์	1080	กลาง								
									ไม้พุ่ม (ต้นแซ่ม)	สมบูรณ์	1800	กลาง								
									ไม้ยืนต้น (ต้นปาล์มหางกระรอก)	สมบูรณ์	1	ใหญ่								
									ไม้ยืนต้น (ต้นปาล์มหางกระรอก)	สมบูรณ์	1	ใหญ่								
									ไม้ยืนต้น (ต้นปาล์มหางกระรอก)	สมบูรณ์	1	ใหญ่								

[redacted]

ลำดับ	Chianage	Station	ตำแหน่ง	รายการทรัพย์สินต้นไม้ไม้พุ่ม เมืองทองธานีในพื้นที่การทางพิเศษ														หมายเหตุ
				LT(ถนนทิศทางเดินรถเมืองทองธานี)					CL(กลางถนน)					RT(ถนนทิศทางเดินรถไปแจ้งวัฒนะ)					
				รายละเอียดทรัพย์สิน	สภาพทรัพย์สิน	จำนวน	ขนาด	ภาพถ่าย	รายละเอียดทรัพย์สิน	สภาพทรัพย์สิน	จำนวน	ขนาด	ภาพถ่าย	รายละเอียดทรัพย์สิน	สภาพทรัพย์สิน	จำนวน	ขนาด	ภาพถ่าย	
ถนนแจ้งวัฒนะ-ปากเกร็ด 39																		
3 (ต่อ)	1+170.985 - 1+230.985	M0	P33 - P35						ไม้ยืนต้น (ต้นปาล์มหางกระรอก)	สมบูรณ์	1	ใหญ่							
									ไม้ยืนต้น (ต้นปาล์มหางกระรอก)	สมบูรณ์	1	ใหญ่							
									ไม้ยืนต้น (ต้นปาล์มหางกระรอก)	สมบูรณ์	1	ใหญ่							
4	1+230.985 - 1+260.985	M0	P35 - P36						ไม้พุ่ม (ต้นสอดเกี๊ยน)	สมบูรณ์	1080	กลาง							
									ไม้พุ่ม (ต้นเข็ม)	สมบูรณ์	1080	กลาง							
									ไม้ยืนต้น (ต้นปาล์มหางกระรอก)	สมบูรณ์	1	ใหญ่							
									ไม้ยืนต้น (ต้นปาล์มหางกระรอก)	สมบูรณ์	1	ใหญ่							
									ไม้ยืนต้น (ต้นปาล์มหางกระรอก)	สมบูรณ์	1	ใหญ่							

[redacted]

ลำดับ	Chianage	Station	ตำแหน่ง	รายการทรัพย์สินต้นไม้ไม้พุ่ม เมืองทองธานีในพื้นที่การทางพิเศษ													หมายเหตุ
				LT(ถนนทิศทางเส้นรถเมืองทองธานี)					CL(กลางถนน)					RT(ถนนทิศทางเส้นรถไปแจ้งวัฒนะ)					
				รายละเอียดทรัพย์สิน	สภาพทรัพย์สิน	จำนวน	ขนาด	ภาพถ่าย	รายละเอียดทรัพย์สิน	สภาพทรัพย์สิน	จำนวน	ขนาด	ภาพถ่าย	รายละเอียดทรัพย์สิน	สภาพทรัพย์สิน	จำนวน	ขนาด	ภาพถ่าย	
ถนนแจ้งวัฒนะ-ปากเกร็ด 39																			
4 (ต่อ)	1+230.985 - 1+260.985	M0	P35 - P36						ไม้ยืนต้น (ต้นปาล์มหางกระรอก)	สมบูรณ์	1	ใหญ่							
									ไม้ยืนต้น (ต้นปาล์มหางกระรอก)	สมบูรณ์	1	ใหญ่							
5	1+260.985 - 1+290.985	M0	P36 - P37						ไม้พุ่ม (ต้นฮอกเกี้ยน)	สมบูรณ์	1080	กลาง							
									ไม้พุ่ม (ต้นเข็ม)	สมบูรณ์	36	กลาง							
									ไม้ยืนต้น (ต้นปาล์มหางกระรอก)	สมบูรณ์	1	ใหญ่							
									ไม้ยืนต้น (ต้นปาล์มหางกระรอก)	สมบูรณ์	1	ใหญ่							
									ไม้ยืนต้น (ต้นปาล์มหางกระรอก)	สมบูรณ์	1	ใหญ่							
6	1+290.985 - 1+320.985	M0	P37 - P38						ไม้พุ่ม (ต้นฮอกเกี้ยน)	สมบูรณ์	1080	กลาง							

[redacted]

ลำดับ	Chainage	Station	ตำแหน่ง	รายการทรัพย์สินต้นไม้ไม้พุ่ม เมืองทองธานีในพื้นที่การทางพิเศษ														หมายเหตุ
				LT(ถนนพิเศษทางเดินรถเมืองทองธานี)					CL(กระถางถนน)					RT(ถนนพิเศษทางเดินรถไปแจ้งวัฒนะ)					
				รายละเอียดทรัพย์สิน	สภาพทรัพย์สิน	จำนวน	ขนาด	ภาพถ่าย	รายละเอียดทรัพย์สิน	สภาพทรัพย์สิน	จำนวน	ขนาด	ภาพถ่าย	รายละเอียดทรัพย์สิน	สภาพทรัพย์สิน	จำนวน	ขนาด	ภาพถ่าย	
ถนนแจ้งวัฒนะ-ปากเกร็ด 39																		
6 (ต่อ)	1+290.985 - 1+320.985	M0	P37 - P38						ไม้พุ่ม (ต้นเข็ม)	สมบูรณ์	1080	กลาง							
									ไม้ยืนต้น (ต้นปาล์มหางกระรอก)	สมบูรณ์	1	ใหญ่							
									ไม้ยืนต้น (ต้นปาล์มหางกระรอก)	สมบูรณ์	1	ใหญ่							
									ไม้ยืนต้น (ต้นปาล์มหางกระรอก)	สมบูรณ์	1	ใหญ่							
7	1+320.985 - 1+350.985	M0	P38 - P39						ไม้พุ่ม (ต้นฮอกเกี้ยน)	สมบูรณ์	1080	กลาง							
									ไม้พุ่ม (ต้นเข็ม)	สมบูรณ์	1080	กลาง							
									ไม้ยืนต้น (ต้นปาล์มหางกระรอก)	สมบูรณ์	1	ใหญ่							
8	1+350.985 - 1+380.985	M0	P39 - P40						ไม้พุ่ม (ต้นฮอกเกี้ยน)	สมบูรณ์	1080	กลาง							

[redacted]

ลำดับ	Chianage	Station	ตำแหน่ง	รายการทรัพย์สินต้นไม้/ไม้พุ่ม เมืองทองธานีในพื้นที่การทางพิเศษ													หมายเหตุ
				LT(ถนนพิเศษทางเลี่ยงเมืองทองธานี)					CL(กลางถนน)					RT(ถนนพิเศษทางเลี่ยงเมืองไปแจ้งวัฒนะ)					
				รายละเอียดทรัพย์สิน	สภาพทรัพย์สิน	จำนวน	ขนาด	ภาพถ่าย	รายละเอียดทรัพย์สิน	สภาพทรัพย์สิน	จำนวน	ขนาด	ภาพถ่าย	รายละเอียดทรัพย์สิน	สภาพทรัพย์สิน	จำนวน	ขนาด	ภาพถ่าย	
ถนนแจ้งวัฒนะ-ปากเกร็ด 39																			
8 (ต่อ)	1+350.985 - 1+380.985	M0	P39 - P40						ไม้พุ่ม (ต้นเข็ม)	สมบูรณ์	1080	กลาง							
									ไม้ยืนต้น (ต้นปาล์มหางกระรอก)	สมบูรณ์	1	ใหญ่							
									ไม้ยืนต้น (ต้นปาล์มหางกระรอก)	สมบูรณ์	1	ใหญ่							
									ไม้ยืนต้น (ต้นปาล์มหางกระรอก)	สมบูรณ์	1	ใหญ่							
									ไม้ยืนต้น (ต้นปาล์มหางกระรอก)	สมบูรณ์	1	ใหญ่							
9	1+380.985 - 1+410.985	M0	P40 - P41						ไม้พุ่ม (ต้นฮอกเกี้ยน)	สมบูรณ์	1080	กลาง							
									ไม้พุ่ม (ต้นเข็ม)	สมบูรณ์	1080	กลาง							
									ไม้ยืนต้น (ต้นปาล์มหางกระรอก)	สมบูรณ์	1	ใหญ่							

[redacted]

ลำดับ	Chainage	Station	ตำแหน่ง	รายการทรัพย์สินต้นไม้ไม้พุ่มเมืองทองธานีในพื้นที่การทางพิเศษ													หมายเหตุ
				LT(ถนนทิศทางเดินรถเมืองทองธานี)					CL(กระถางถนน)					RT(ถนนทิศทางเดินรถไปแจ้งวัฒนะ)					
				รายละเอียดทรัพย์สิน	สภาพทรัพย์สิน	จำนวน	ขนาด	ภาพถ่าย	รายละเอียดทรัพย์สิน	สภาพทรัพย์สิน	จำนวน	ขนาด	ภาพถ่าย	รายละเอียดทรัพย์สิน	สภาพทรัพย์สิน	จำนวน	ขนาด	ภาพถ่าย	
ถนนแจ้งวัฒนะ-ปากเกร็ด 39																			
9 (ต่อ)	1+380.985 - 1+410.985	M0	P46 - P41						ไม้ยืนต้น (ต้นปาล์มหางกระรอก)	สมบูรณ์	1	ใหญ่							
									ไม้ยืนต้น (ต้นปาล์มหางกระรอก)	สมบูรณ์	1	ใหญ่							
									ไม้ยืนต้น (ต้นปาล์มหางกระรอก)	สมบูรณ์	1	ใหญ่							
									ไม้ยืนต้น (ต้นปาล์มหางกระรอก)	สมบูรณ์	1	ใหญ่							
									ไม้ยืนต้น (ต้นปาล์มหางกระรอก)	สมบูรณ์	1	ใหญ่							
10	1+410.985 - 1+440.985	M0	P41 - P42						ไม้พุ่ม (ต้นฮอกเกี้ยน)	สมบูรณ์	1080	กลาง							
									ไม้พุ่ม (ต้นเข็ม)	สมบูรณ์	1080	กลาง							
									ไม้ยืนต้น (ต้นปาล์มหางกระรอก)	สมบูรณ์	1	ใหญ่							

[redacted]

ลำดับ	Chainage	Station	ตำแหน่ง	รายการทรัพย์สินต้นไม้ไม้พุ่มเมืองทองธานีในพื้นที่การทางพิเศษ														หมายเหตุ
				LT(ถนนทิศทางเดินรถเมืองทองธานี)					CL(กระถางถนน)					RT(ถนนทิศทางเดินรถไปแจ้งวัฒนะ)					
				รายละเอียดทรัพย์สิน	สภาพทรัพย์สิน	จำนวน	ขนาด	ภาพถ่าย	รายละเอียดทรัพย์สิน	สภาพทรัพย์สิน	จำนวน	ขนาด	ภาพถ่าย	รายละเอียดทรัพย์สิน	สภาพทรัพย์สิน	จำนวน	ขนาด	ภาพถ่าย	
ถนนแจ้งวัฒนะ-ปากเกร็ด 39																		
10 (ต่อ)	1+410.985 - 1+440.985	M0	P41 - P42						ไม้ยืนต้น (ต้นปาล์มหางกระรอก)	สมบูรณ์	1	ใหญ่							
									ไม้ยืนต้น (ต้นปาล์มหางกระรอก)	สมบูรณ์	1	ใหญ่							
									ไม้ยืนต้น (ต้นปาล์มหางกระรอก)	สมบูรณ์	1	ใหญ่							
									ไม้ยืนต้น (ต้นปาล์มหางกระรอก)	สมบูรณ์	1	ใหญ่							
11	1+440.985 - 1+470.985	M0	P42 - P43						ไม้พุ่ม (ต้นสอดเกี่ยน)	สมบูรณ์	1080	กลาง							
									ไม้พุ่ม (ต้นเข็ม)	สมบูรณ์	1080	กลาง							
									ไม้ยืนต้น (ต้นปาล์มหางกระรอก)	สมบูรณ์	1	ใหญ่							
									ไม้ยืนต้น (ต้นปาล์มหางกระรอก)	สมบูรณ์	1	ใหญ่							

[redacted]

ลำดับ	Chianage	Station	ตำแหน่ง	รายการทรัพย์สินต้นไม้ไม้พุ่ม เมืองทองธานีในพื้นที่การทางพิเศษ														หมายเหตุ
				LT(ถนนทิศทางเดินรถเมืองทองธานี)					CL(กระถางถนน)					RT(ถนนทิศทางเดินรถไปแจ้งวัฒนะ)					
				รายละเอียดทรัพย์สิน	สภาพทรัพย์สิน	จำนวน	ขนาด	ภาพถ่าย	รายละเอียดทรัพย์สิน	สภาพทรัพย์สิน	จำนวน	ขนาด	ภาพถ่าย	รายละเอียดทรัพย์สิน	สภาพทรัพย์สิน	จำนวน	ขนาด	ภาพถ่าย	
ถนนแจ้งวัฒนะ-ปากเกร็ด 39																		
11 (ต่อ)	1+440.985 - 1+470.985	M0	P42 - P43						ไม้ยืนต้น (ต้นปาล์มหางกระรอก)	สมบูรณ์	1	ใหญ่							
12	1+470.985 - 1+500.985	M0	P43 - P44						ไม้พุ่ม (ต้นฮอกเกี้ยน)	สมบูรณ์	1080	กลาง							
									ไม้พุ่ม (ต้นเข็ม)	สมบูรณ์	1080	กลาง							
									ไม้ยืนต้น (ต้นปาล์มหางกระรอก)	สมบูรณ์	1	ใหญ่							
									ไม้ยืนต้น (ต้นปาล์มหางกระรอก)	สมบูรณ์	1	ใหญ่							
13	1+500.985 - 1+530.985	M0	P44 - P45						ไม้พุ่ม (ต้นฮอกเกี้ยน)	สมบูรณ์	1080	กลาง							
									ไม้พุ่ม (ต้นเข็ม)	สมบูรณ์	1080	กลาง							
									ไม้ยืนต้น (ต้นปาล์มหางกระรอก)	สมบูรณ์	1	ใหญ่							

[redacted]

ลำดับ	Chianage	Station	ตำแหน่ง	รายการทรัพย์สินต้นไม้ไม้พุ่ม เมืองทองธานีในพื้นที่การทางพิเศษ														หมายเหตุ
				LT(ถนนทิศทางเดินรถเมืองทองธานี)					CL(กลางถนน)					RT(ถนนทิศทางเดินรถไปแจ้งวัฒนะ)					
				รายละเอียดทรัพย์สิน	สภาพทรัพย์สิน	จำนวน	ขนาด	ภาพถ่าย	รายละเอียดทรัพย์สิน	สภาพทรัพย์สิน	จำนวน	ขนาด	ภาพถ่าย	รายละเอียดทรัพย์สิน	สภาพทรัพย์สิน	จำนวน	ขนาด	ภาพถ่าย	
ถนนแจ้งวัฒนะ-ปากเกร็ด 39																			
13 (ต่อ)	1+500.985 - 1+530.985	M0	P44 - P45						ไม้ยืนต้น (ต้นปาล์มหางกระรอก)	สมบูรณ์	1	ใหญ่							
									ไม้ยืนต้น (ต้นปาล์มหางกระรอก)	สมบูรณ์	1	ใหญ่							
									ไม้ยืนต้น (ต้นปาล์มหางกระรอก)	สมบูรณ์	1	ใหญ่							
									ไม้ยืนต้น (ต้นปาล์มหางกระรอก)	สมบูรณ์	1	ใหญ่							
14	1+530.985 - 1+560.985	M0	P45 - P46						ไม้พุ่ม (ต้นฮอกเลี่ยน)	สมบูรณ์	360	กลาง							
									ไม้พุ่ม (ต้นเข็ม)	สมบูรณ์	360	กลาง							
15	1+560.985 - 1+590.985	M0	P46 - P47						ไม้พุ่ม (ต้นฮอกเลี่ยน)	สมบูรณ์	360	กลาง							
16	1+590.985 - 1+620.985	M0	P47 - P48						ไม้พุ่ม (ต้นฮอกเลี่ยน)	สมบูรณ์	360	กลาง		ไม้ยืนต้น (ต้นประดู่)	สมบูรณ์	1	ใหญ่		

[redacted]

ลำดับ	Chainage	Station	ตำแหน่ง	รายการทรัพย์สินต้นไม้ไม้พุ่ม เมืองทองธานีในพื้นที่การทางพิเศษ														หมายเหตุ
				LT(ถนนทิศทางเดินรถเมืองทองธานี)					CL(ถนนกลางถนน)					RT(ถนนทิศทางเดินรถไปแจ้งวัฒนะ)					
				รายละเอียดทรัพย์สิน	สภาพทรัพย์สิน	จำนวน	ขนาด	ภาพถ่าย	รายละเอียดทรัพย์สิน	สภาพทรัพย์สิน	จำนวน	ขนาด	ภาพถ่าย	รายละเอียดทรัพย์สิน	สภาพทรัพย์สิน	จำนวน	ขนาด	ภาพถ่าย	
ถนนแจ้งวัฒนะ-ปากเกร็ด 39																		
16 (ต่อ)	1+590.985 - 1+620.985	M0	P47 - P48						ไม้พุ่ม (ต้นเข็ม)	สมบูรณ์	216	กลาง		ไม้ยืนต้น (ต้นประดู่)	สมบูรณ์	1	ใหญ่		
									ไม้ยืนต้น (ต้นปาล์มหางกระรอก)	สมบูรณ์	1	ใหญ่							
17	1+620.985 - 1+650.985	M0	P48 - P49						ไม้พุ่ม (ต้นฮอกเกี้ยน)	สมบูรณ์	72	กลาง							
									ไม้พุ่ม (ต้นเข็ม)	สมบูรณ์	1080	กลาง							
									ไม้ยืนต้น (ต้นปาล์มหางกระรอก)	สมบูรณ์	1	ใหญ่							
									ไม้ยืนต้น (ต้นปาล์มหางกระรอก)	สมบูรณ์	1	ใหญ่							
									ไม้ยืนต้น (ต้นปาล์มหางกระรอก)	สมบูรณ์	1	ใหญ่							
									ไม้ยืนต้น (ต้นปาล์มหางกระรอก)	สมบูรณ์	1	ใหญ่							

[redacted]

ลำดับ	Chianage	Station	ตำแหน่ง	รายการทรัพย์สินต้นไม้ไม้พุ่ม เมืองทองธานีในพื้นที่การทางพิเศษ														หมายเหตุ
				LT(ถนนทิศทางเดินรถเมืองทองธานี)					CL(เกาะกลางถนน)					RT(ถนนทิศทางเดินรถไปแจ้งวัฒนะ)					
				รายละเอียดทรัพย์สิน	สภาพทรัพย์สิน	จำนวน	ขนาด	ภาพถ่าย	รายละเอียดทรัพย์สิน	สภาพทรัพย์สิน	จำนวน	ขนาด	ภาพถ่าย	รายละเอียดทรัพย์สิน	สภาพทรัพย์สิน	จำนวน	ขนาด	ภาพถ่าย	
ถนนแจ้งวัฒนะ-ปากเกร็ด 39																		
17 (ต่อ)	1+620.985 - 1+650.985	M0	P48 - P49						ไม้ยืนต้น (ต้นปาล์มหางกระรอก)	สมบูรณ์	1	ใหญ่							
18	1+650.985 - 1+678.237	M0	P49 - P50						ไม้พุ่ม (ต้นฮอลเลี่ยน)	สมบูรณ์	1080	กลาง							
									ไม้พุ่ม (ต้นเข็ม)	สมบูรณ์	576	กลาง							
									ไม้ยืนต้น (ต้นปาล์มหางกระรอก)	สมบูรณ์	1	ใหญ่							
									ไม้ยืนต้น (ต้นปาล์มหางกระรอก)	สมบูรณ์	1	ใหญ่							
									ไม้ยืนต้น (ต้นปาล์มหางกระรอก)	สมบูรณ์	1	ใหญ่							
									ไม้ยืนต้น (ต้นปาล์มหางกระรอก)	สมบูรณ์	1	ใหญ่							
									ไม้ยืนต้น (ต้นปาล์มหางกระรอก)	สมบูรณ์	1	ใหญ่							

ลำดับ	Chainage	Station	ตำแหน่ง	รายการทรัพย์สินต้นไม้ไม้พุ่ม เมื่อทองธานีในพื้นที่การทางพิเศษ													หมายเหตุ
				LT(ถนนทิศทางเดินรถเมื่องทองธานี)					CL(กะกลางถนน)					RT(ถนนทิศทางเดินรถไปแจ้งวัฒนะ)					
				รายละเอียดทรัพย์สิน	สภาพทรัพย์สิน	จำนวน	ขนาด	ภาพถ่าย	รายละเอียดทรัพย์สิน	สภาพทรัพย์สิน	จำนวน	ขนาด	ภาพถ่าย	รายละเอียดทรัพย์สิน	สภาพทรัพย์สิน	จำนวน	ขนาด	ภาพถ่าย	
ถนนแจ้งวัฒนะ-ปากเกร็ด 39																			
19	1+678.237 - 1+705.488	M0	P50 - P51						ไม้พุ่ม (ต้นสอกเกี๊ยน)	สมบูรณ์	360	กลาง							
									ไม้พุ่ม (ต้นเข็ม)	สมบูรณ์	1620	กลาง							
									ไม้ยืนต้น (ต้นปาล์มหางกระรอก)	สมบูรณ์	1	ใหญ่							
									ไม้ยืนต้น (ต้นปาล์มหางกระรอก)	สมบูรณ์	1	ใหญ่							
20	1+705.488 - 1+732.740	M0	P51 - P52						ไม้พุ่ม (ต้นสอกเกี๊ยน)	สมบูรณ์	468	กลาง							
21	1+732.740 - 1+759.992	M0	P52 - P53						ไม้พุ่ม (ต้นสอกเกี๊ยน)	สมบูรณ์	180	กลาง							
22	1+759.992 - 1+787.492	M0	P53 - P54						ไม้พุ่ม (ต้นสอกเกี๊ยน)	สมบูรณ์	936	กลาง							
									ไม้พุ่ม (ต้นเข็ม)	สมบูรณ์	360	กลาง							

[redacted]

ลำดับ	Chainage	Station	ตำแหน่ง	รายการทรัพย์สินต้นไม้ไม้พุ่ม เมืองทองธานีในพื้นที่การทางพิเศษ														หมายเหตุ
				LT(ถนนทิศทางเดินรถเมืองทองธานี)					CL(กระถางถนน)					RT(ถนนทิศทางเดินรถไปแจ้งวัฒนะ)					
				รายละเอียดทรัพย์สิน	สภาพทรัพย์สิน	จำนวน	ขนาด	ภาพถ่าย	รายละเอียดทรัพย์สิน	สภาพทรัพย์สิน	จำนวน	ขนาด	ภาพถ่าย	รายละเอียดทรัพย์สิน	สภาพทรัพย์สิน	จำนวน	ขนาด	ภาพถ่าย	
ถนนแจ้งวัฒนะ-ปากเกร็ด 39																		
22 (ต่อ)	1+759.992 - 1+787.492	M0	P53 - P54						ไม้พุ่ม (ต้นเฟื่องฟ้า)	สมบูรณ์	180	กลาง							
									ไม้ยืนต้น (ต้นปาล์มหางกระรอก)	สมบูรณ์	1	ใหญ่							
23	1+787.492 - 1+814.992	M0	P54 - P55						ไม้พุ่ม (ต้นฮอลเลี่ยน)	สมบูรณ์	1584	กลาง							
									ไม้พุ่ม (ต้นเข็ม)	สมบูรณ์	180	กลาง							
									ไม้พุ่ม (ต้นเฟื่องฟ้า)	สมบูรณ์	180	กลาง							
									ไม้ยืนต้น (ต้นปาล์มหางกระรอก)	สมบูรณ์	1	ใหญ่							
									ไม้ยืนต้น (ต้นปาล์มหางกระรอก)	สมบูรณ์	1	ใหญ่							
									ไม้ยืนต้น (ต้นปาล์มหางกระรอก)	สมบูรณ์	1	ใหญ่							

[redacted]

ลำดับ	Chianage	Station	ตำแหน่ง	รายการทรัพย์สินต้นไม้ไม้พุ่มเนื่องทองธานีในพื้นที่การทางพิเศษ														หมายเหตุ
				LT(ถนนทิศทางเดินรถเมืองทองธานี)					CL(ถนะกลางถนน)					RT(ถนนทิศทางเดินรถไปแจ้งวัฒนะ)					
				รายละเอียดทรัพย์สิน	สภาพทรัพย์สิน	จำนวน	ขนาด	ภาพถ่าย	รายละเอียดทรัพย์สิน	สภาพทรัพย์สิน	จำนวน	ขนาด	ภาพถ่าย	รายละเอียดทรัพย์สิน	สภาพทรัพย์สิน	จำนวน	ขนาด	ภาพถ่าย	
ถนนแจ้งวัฒนะ-ปากเกร็ด 39																		
23 (ท่อ)	1+787.492 - 1+814.992	M0	P54 - P55						ไม้ยืนต้น (ต้นปาล์มหางกระรอก)	สมบูรณ์	1	ใหญ่							
24	1+814.992 - 1+842.492	M0	P55 - P56						ไม้พุ่ม (ต้นสอดใส้เขียว)	สมบูรณ์	1584	กลาง							
									ไม้พุ่ม (ต้นเข็ม)	สมบูรณ์	180	กลาง							
									ไม้พุ่ม (ต้นเฟื่องฟ้า)	สมบูรณ์	180	กลาง							
									ไม้ยืนต้น (ต้นปาล์มหางกระรอก)	สมบูรณ์	1	ใหญ่							
									ไม้ยืนต้น (ต้นปาล์มหางกระรอก)	สมบูรณ์	1	ใหญ่							
									ไม้ยืนต้น (ต้นปาล์มหางกระรอก)	สมบูรณ์	1	ใหญ่							
									ไม้ยืนต้น (ต้นปาล์มหางกระรอก)	สมบูรณ์	1	ใหญ่							

[redacted]

ลำดับ	Chianage	Station	ตำแหน่ง	รายการทรัพย์สินต้นไม้ไม้พุ่ม เนื่องทางธาณีในพื้นที่การทางพิเศษ													หมายเหตุ
				LT(ถนนพิศทางเดินรถเมืองทองธานี)					CL(กระถางถนน)					RT(ถนนพิศทางเดินรถไปแจ้งวัฒนะ)					
				รายละเอียดทรัพย์สิน	สภาพทรัพย์สิน	จำนวน	ขนาด	ภาพถ่าย	รายละเอียดทรัพย์สิน	สภาพทรัพย์สิน	จำนวน	ขนาด	ภาพถ่าย	รายละเอียดทรัพย์สิน	สภาพทรัพย์สิน	จำนวน	ขนาด	ภาพถ่าย	
ถนนแจ้งวัฒนะ-ปากเกร็ด 39																			
24 (ต่อ)	1+814.992 - 1+842.492	M0	P55 - P56						ไม้ยืนต้น (ต้นปาล์มหางกระรอก)	สมบูรณ์	1	ใหญ่							
25	1+842.492 - 1+869.992	M0	P56 - ST01						ไม้พุ่ม (ต้นสอดเกี้ยน)	สมบูรณ์	1584	กลาง							
									ไม้พุ่ม (ต้นเข็ม)	สมบูรณ์	180	กลาง							
									ไม้พุ่ม (ต้นเฟื่องฟ้า)	สมบูรณ์	180	กลาง							
									ไม้ยืนต้น (ต้นปาล์มหางกระรอก)	สมบูรณ์	1	ใหญ่							
									ไม้ยืนต้น (ต้นปาล์มหางกระรอก)	สมบูรณ์	1	ใหญ่							
									ไม้ยืนต้น (ต้นปาล์มหางกระรอก)	สมบูรณ์	1	ใหญ่							
									ไม้ยืนต้น (ต้นปาล์มหางกระรอก)	สมบูรณ์	1	ใหญ่							

[redacted]

ลำดับ	Chianage	Station	ตำแหน่ง	รายการทรัพย์สินต้นไม้ไม้พุ่ม เมืองทองธานีในพื้นที่การทางพิเศษ													หมายเหตุ
				LT(ถนนทิศทางเดินรถเมืองทองธานี)					CL(กระถางถนน)					RT(ถนนทิศทางเดินรถไปแจ้งวัฒนะ)					
				รายละเอียดทรัพย์สิน	สภาพทรัพย์สิน	จำนวน	ขนาด	ภาพถ่าย	รายละเอียดทรัพย์สิน	สภาพทรัพย์สิน	จำนวน	ขนาด	ภาพถ่าย	รายละเอียดทรัพย์สิน	สภาพทรัพย์สิน	จำนวน	ขนาด	ภาพถ่าย	
ถนนแจ้งวัฒนะ-ปากเกร็ด 39																			
25	1+869.992 - 1+899.992	M0	ST01 - ST02						ไม้พุ่ม (ต้นสอดเกี้ยน)	สมบูรณ์	2880	กลาง							
									ไม้พุ่ม (ต้นเข็ม)	สมบูรณ์	540	กลาง							
									ไม้พุ่ม (ต้นเฟื่องฟ้า)	สมบูรณ์	540	กลาง							
									ไม้ยืนต้น (ต้นปาล์มหางกระรอก)	สมบูรณ์	1	ใหญ่							
									ไม้ยืนต้น (ต้นปาล์มหางกระรอก)	สมบูรณ์	1	ใหญ่							
									ไม้ยืนต้น (ต้นปาล์มหางกระรอก)	สมบูรณ์	1	ใหญ่							
									ไม้ยืนต้น (ต้นปาล์มหางกระรอก)	สมบูรณ์	1	ใหญ่							
									ไม้ยืนต้น (ต้นปาล์มหางกระรอก)	สมบูรณ์	1	ใหญ่							

[redacted]

ลำดับ	Chainage	Station	ตำแหน่ง	รายการทรัพย์สินต้นไม้ไม้พุ่ม เมืองทองธานีในพื้นที่การทางพิเศษ													หมายเหตุ
				LT(ถนนทิศทางเลี่ยงเมืองทองธานี)					CL(กระทางถนน)					RT(ถนนทิศทางเลี่ยงเมืองไปแจ้งวัฒนะ)					
				รายละเอียดทรัพย์สิน	สภาพทรัพย์สิน	จำนวน	ขนาด	ภาพถ่าย	รายละเอียดทรัพย์สิน	สภาพทรัพย์สิน	จำนวน	ขนาด	ภาพถ่าย	รายละเอียดทรัพย์สิน	สภาพทรัพย์สิน	จำนวน	ขนาด	ภาพถ่าย	
ถนนแจ้งวัฒนะ-ปากเกร็ด 39																			
25 (ต่อ)	1+869.992 - 1+899.992	M0	ST01 - ST02						ไม้ยืนต้น (ต้นปาล์มหางกระรอก)	สมบูรณ์	1	ใหญ่							
									ไม้ยืนต้น (ต้นปาล์มหางกระรอก)	สมบูรณ์	1	ใหญ่							
									ไม้ยืนต้น (ต้นปาล์มหางกระรอก)	สมบูรณ์	1	ใหญ่							
									ไม้ยืนต้น (ต้นปาล์มหางกระรอก)	สมบูรณ์	1	ใหญ่							
									ไม้ยืนต้น (ต้นปาล์มหางกระรอก)	สมบูรณ์	1	ใหญ่							
26	1+899.992 - 1+929.992	M0	ST02 - ST03						ไม้พุ่ม (ต้นฮอกเกี้ยน)	สมบูรณ์	2880	กลาง							
									ไม้พุ่ม (ต้นเข็ม)	สมบูรณ์	540	กลาง							
									ไม้พุ่ม (ต้นเฟื่องฟ้า)	สมบูรณ์	540	กลาง							

[redacted]

ลำดับ	Chainage	Station	ตำแหน่ง	รายการทรัพย์สินต้นไม้ไม้พุ่มเมืองทองธานีในพื้นที่การทางพิเศษ														หมายเหตุ
				LT(ถนนทิศทางเดินรถเมืองทองธานี)					CL(กระถางถนน)					RT(ถนนทิศทางเดินรถไปแจ้งวัฒนะ)					
				รายละเอียดทรัพย์สิน	สภาพทรัพย์สิน	จำนวน	ขนาด	ภาพถ่าย	รายละเอียดทรัพย์สิน	สภาพทรัพย์สิน	จำนวน	ขนาด	ภาพถ่าย	รายละเอียดทรัพย์สิน	สภาพทรัพย์สิน	จำนวน	ขนาด	ภาพถ่าย	
ถนนแจ้งวัฒนะ-ปากเกร็ด 39																			
26 (ต่อ)	1+899.992 - 1+929.992	M0	ST02 - ST03						ไม้ยืนต้น (ต้นปาล์มหางกระรอก)	สมบูรณ์	1	ใหญ่							
									ไม้ยืนต้น (ต้นปาล์มหางกระรอก)	สมบูรณ์	1	ใหญ่							
									ไม้ยืนต้น (ต้นปาล์มหางกระรอก)	สมบูรณ์	1	ใหญ่							
									ไม้ยืนต้น (ต้นปาล์มหางกระรอก)	สมบูรณ์	1	ใหญ่							
27	1+929.992 - 2+019.992	M1	ST03 - P01						ไม้พุ่ม (ต้นฮอกเกี้ยน)	สมบูรณ์	2268	กลาง							
									ไม้พุ่ม (ต้นเข็ม)	สมบูรณ์	144	กลาง							
									ไม้พุ่ม (ต้นเฟื่องฟ้า)	สมบูรณ์	144	กลาง							
									ไม้พุ่ม (ต้นมิออน)	สมบูรณ์	1	กลาง							

[redacted]

ลำดับ	Chainage	Station	ตำแหน่ง	รายการทรัพย์สินที่เกี่ยวข้องกับพื้นที่การทางพิเศษ														หมายเหตุ
				LT(ถนนทิศทางเดินรถเมืองทองธานี)					CL(กลางถนน)					RT(ถนนทิศทางเดินรถไปแจ้งวัฒนะ)					
				รายละเอียดทรัพย์สิน	สภาพทรัพย์สิน	จำนวน	ขนาด	ภาพถ่าย	รายละเอียดทรัพย์สิน	สภาพทรัพย์สิน	จำนวน	ขนาด	ภาพถ่าย	รายละเอียดทรัพย์สิน	สภาพทรัพย์สิน	จำนวน	ขนาด	ภาพถ่าย	
ถนนแจ้งวัฒนะ-ปากเกร็ด 39																		
27 (ต่อ)	1+929.992 - 2+019.992	M1	ST03 - P01						ไม้พุ่ม (ต้นน้ำออน)	สมบูรณ์	1	กลาง							
									ไม้พุ่ม (ต้นน้ำออน)	สมบูรณ์	1	กลาง							
									ไม้พุ่ม (ต้นน้ำออน)	สมบูรณ์	1	กลาง							
									ไม้พุ่ม (ต้นน้ำออน)	สมบูรณ์	1	กลาง							
									ไม้พุ่ม (ต้นน้ำออน)	สมบูรณ์	1	กลาง							
									ไม้พุ่ม (ต้นน้ำออน)	สมบูรณ์	1	กลาง							
									ไม้พุ่ม (ต้นน้ำออน)	สมบูรณ์	1	กลาง							
									ไม้พุ่ม (ต้นน้ำออน)	สมบูรณ์	1	กลาง							
									ไม้พุ่ม (ต้นน้ำออน)	สมบูรณ์	1	กลาง							

[redacted]

ลำดับ	Chainage	Station	ตำแหน่ง	รายการทรัพย์สินต้นไม้ไม้พุ่ม เมืองทองธานี ในพื้นที่การทางพิเศษ														หมายเหตุ
				LT(ถนนทิศทางเดินรถเมืองทองธานี)					CL(เกาะกลางถนน)					RT(ถนนทิศทางเดินรถไปแจ้งวัฒนะ)					
				รายละเอียดทรัพย์สิน	สภาพทรัพย์สิน	จำนวน	ขนาด	ภาพถ่าย	รายละเอียดทรัพย์สิน	สภาพทรัพย์สิน	จำนวน	ขนาด	ภาพถ่าย	รายละเอียดทรัพย์สิน	สภาพทรัพย์สิน	จำนวน	ขนาด	ภาพถ่าย	
ถนนแจ้งวัฒนะ-ปากเกร็ด 39																		
27 (ต่อ)	1+929.992 - 2+019.992	M1	ST03 - P01						ไม้พุ่ม (ต้นมิออน)	สมบูรณ์	1	กลาง							
									ไม้พุ่ม (ต้นไทรเกาหลี)	สมบูรณ์	1	กลาง							
									ไม้พุ่ม (ต้นไทรเกาหลี)	สมบูรณ์	1	กลาง							
									ไม้พุ่ม (ต้นไทรเกาหลี)	สมบูรณ์	1	กลาง							
									ไม้พุ่ม (ต้นไทรเกาหลี)	สมบูรณ์	1	กลาง							
									ไม้พุ่ม (ต้นไทรเกาหลี)	สมบูรณ์	1	กลาง							
									ไม้พุ่ม (ต้นไทรเกาหลี)	สมบูรณ์	1	กลาง							
									ไม้พุ่ม (ต้นฟิ๊ประทานพร)	สมบูรณ์	792	กลาง							

[redacted]

ลำดับ	Chianage	Station	ตำแหน่ง	รายการทรัพย์สินต้นไม้ไม้พุ่ม เมืองทองธานีในพื้นที่การทางพิเศษ														หมายเหตุ
				LT(ถนนทิศทางเดินรถเมืองทองธานี)					CL(กระจกลางถนน)					RT(ถนนทิศทางเดินรถไปแจ้งวัฒนะ)					
				รายละเอียดทรัพย์สิน	สภาพทรัพย์สิน	จำนวน	ขนาด	ภาพถ่าย	รายละเอียดทรัพย์สิน	สภาพทรัพย์สิน	จำนวน	ขนาด	ภาพถ่าย	รายละเอียดทรัพย์สิน	สภาพทรัพย์สิน	จำนวน	ขนาด	ภาพถ่าย	
ถนนแจ้งวัฒนะ-ปากเกร็ด 39																			
27 (พ่อ)	1+929.992 - 2+019.992	M1	ST03 - P01						ไม้พุ่ม (ต้นฟ้าประทานพร)	สมบูรณ์	792	กลาง							
									ไม้พุ่ม (ต้นฟ้าประทานพร)	สมบูรณ์	792	กลาง							
									ไม้พุ่ม (ต้นมิออน)	สมบูรณ์	110	กลาง							
									หญ้านวลน้อย	สมบูรณ์	630	กลาง							
28	2+564.404 - 2+586.404	M1	P19 - P20	ไม้ยืนต้น (พญาสัตบรรณ)	สมบูรณ์	1	ใหญ่		ไม้ยืนต้น (พญาสัตบรรณ)	สมบูรณ์	1	ใหญ่							
				ไม้ยืนต้น (พญาสัตบรรณ)	สมบูรณ์	1	ใหญ่		ไม้ยืนต้น (พญาสัตบรรณ)	สมบูรณ์	1	ใหญ่							
				ไม้ยืนต้น (พญาสัตบรรณ)	สมบูรณ์	1	ใหญ่		ไม้ยืนต้น (พญาสัตบรรณ)	สมบูรณ์	1	ใหญ่							
				ไม้ยืนต้น (พญาสัตบรรณ)	สมบูรณ์	1	ใหญ่		ไม้ยืนต้น (พญาสัตบรรณ)	สมบูรณ์	1	ใหญ่							
				ไม้ยืนต้น (พญาสัตบรรณ)	สมบูรณ์	1	ใหญ่		ไม้ยืนต้น (พญาสัตบรรณ)	สมบูรณ์	1	ใหญ่							

[redacted]

รายการสำรวจทรัพย์สิน โครงการส่วนต่อขยายโครงการรถไฟฟ้าสายสีชมพู ช่วงแคราย - มีนบุรี

ลำดับ	Chainage	Station	ตำแหน่ง	รายการทรัพย์สินต้นไม้ใหญ่ เมืองทองธานีในพื้นที่การทางพิเศษ													หมายเหตุ
				LT(ถนนทิศทางเดินรถเมืองทองธานี)					CL(ถนะกลางถนน)					RT(ถนนทิศทางเดินรถไปแจ้งวัฒนะ)					
				รายละเอียดทรัพย์สิน	สภาพทรัพย์สิน	จำนวน	ขนาด	ภาพถ่าย	รายละเอียดทรัพย์สิน	สภาพทรัพย์สิน	จำนวน	ขนาด	ภาพถ่าย	รายละเอียดทรัพย์สิน	สภาพทรัพย์สิน	จำนวน	ขนาด	ภาพถ่าย	
ถนนแจ้งวัฒนะ-ปากเกร็ด 39																			
28 (ต่อ)	2+564.404 - 2+586.404	M1	P19 - P20	ไม้ยืนต้น (พญาสัตบรรณ)	สมบูรณ์	1	ใหญ่		ไม้ยืนต้น (พญาสัตบรรณ)	สมบูรณ์	1	ใหญ่							
				ไม้ยืนต้น (พญาสัตบรรณ)	สมบูรณ์	1	ใหญ่		ไม้ยืนต้น (พญาสัตบรรณ)	สมบูรณ์	1	ใหญ่							
				ไม้ยืนต้น (พญาสัตบรรณ)	สมบูรณ์	1	ใหญ่		ไม้ยืนต้น (พญาสัตบรรณ)	สมบูรณ์	1	ใหญ่							
				ไม้ยืนต้น (พญาสัตบรรณ)	สมบูรณ์	1	ใหญ่		ไม้ยืนต้น (พญาสัตบรรณ)	สมบูรณ์	1	ใหญ่							
				ไม้ยืนต้น (พญาสัตบรรณ)	สมบูรณ์	1	ใหญ่		ไม้ยืนต้น (พญาสัตบรรณ)	สมบูรณ์	1	ใหญ่							
				ไม้ยืนต้น (พญาสัตบรรณ)	สมบูรณ์	1	ใหญ่		ไม้ยืนต้น (พญาสัตบรรณ)	สมบูรณ์	1	ใหญ่							
				ไม้ยืนต้น (พญาสัตบรรณ)	สมบูรณ์	1	ใหญ่		ไม้ยืนต้น (พญาสัตบรรณ)	สมบูรณ์	1	ใหญ่							
				ไม้ยืนต้น (พญาสัตบรรณ)	สมบูรณ์	1	ใหญ่		ไม้ยืนต้น (พญาสัตบรรณ)	สมบูรณ์	1	ใหญ่							

[redacted]

ลำดับ	Chainage	Station	ตำแหน่ง	รายการทรัพย์สินต้นไม้ไม้พุ่ม เมืองทองธานีในพื้นที่การทางพิเศษ												หมายเหตุ
				LT(ถนนทิศทางเดินรถเมืองทองธานี)					CL(กลางถนน)					RT(ถนนทิศทางเดินรถไปแจ้งวัฒนะ)					
				รายละเอียดทรัพย์สิน	สภาพทรัพย์สิน	จำนวน	ขนาด	ภาพถ่าย	รายละเอียดทรัพย์สิน	สภาพทรัพย์สิน	จำนวน	ขนาด	ภาพถ่าย	รายละเอียดทรัพย์สิน	สภาพทรัพย์สิน	จำนวน	ขนาด	ภาพถ่าย	
ถนนแจ้งวัฒนะ-ปากเกร็ด 39																			
28 (ท่อ)	2+564.404 - 2+586.404	M1	P19 - P20						ไม้ยืนต้น (พญาสัตบรรณ)	สมบูรณ์	1	ใหญ่							
									ไม้ยืนต้น (ต้นทองอุไร)	สมบูรณ์	1	กลาง							
									ไม้ยืนต้น (ต้นทองอุไร)	สมบูรณ์	1	กลาง							
29	2+564.404 - 2+586.404	M1	P20 - P21	ไม้ยืนต้น (พญาสัตบรรณ)	สมบูรณ์	1	ใหญ่		ไม้ยืนต้น (พญาสัตบรรณ)	สมบูรณ์	1	ใหญ่							
				ไม้ยืนต้น (พญาสัตบรรณ)	สมบูรณ์	1	ใหญ่		ไม้ยืนต้น (พญาสัตบรรณ)	สมบูรณ์	1	ใหญ่							
				ไม้ยืนต้น (พญาสัตบรรณ)	สมบูรณ์	1	ใหญ่		ไม้ยืนต้น (พญาสัตบรรณ)	สมบูรณ์	1	ใหญ่							
				ไม้ยืนต้น (พญาสัตบรรณ)	สมบูรณ์	1	ใหญ่		ไม้ยืนต้น (ต้นทองอุไร)	สมบูรณ์	1	กลาง							
				ไม้ยืนต้น (พญาสัตบรรณ)	สมบูรณ์	1	ใหญ่												

[redacted]

ลำดับ	Chainage	Station	ตำแหน่ง	รายการทรัพย์สินต้นไม้ไม้พุ่ม เมื่องทองธานีในพื้นที่การทางพิเศษ													หมายเหตุ
				LT(ถนนทิศทางเดินรถเมืองทองธานี)					CL(กะกลางถนน)					RT(ถนนทิศทางเดินรถไปแจ้งวัฒนะ)					
				รายละเอียดทรัพย์สิน	สภาพทรัพย์สิน	จำนวน	ขนาด	ภาพถ่าย	รายละเอียดทรัพย์สิน	สภาพทรัพย์สิน	จำนวน	ขนาด	ภาพถ่าย	รายละเอียดทรัพย์สิน	สภาพทรัพย์สิน	จำนวน	ขนาด	ภาพถ่าย	
ถนนแจ้งวัฒนะ-ปากเกร็ด 39																		
29 (ต่อ)	2+564.404 - 2+586.404	M1	P20 - P21	ไม้ยืนต้น (พญาสัตบรรณ)	สมบูรณ์	1	ใหญ่											
				ไม้ยืนต้น (พญาสัตบรรณ)	สมบูรณ์	1	ใหญ่											
				ไม้ยืนต้น (พญาสัตบรรณ)	สมบูรณ์	1	ใหญ่											
				ไม้ยืนต้น (พญาสัตบรรณ)	สมบูรณ์	1	ใหญ่											
30	2+586.404 - 2+608.404	M1	P21 - P22	ไม้ยืนต้น (พญาสัตบรรณ)	สมบูรณ์	1	ใหญ่											
				ไม้ยืนต้น (พญาสัตบรรณ)	สมบูรณ์	1	ใหญ่											
				ไม้ยืนต้น (พญาสัตบรรณ)	สมบูรณ์	1	ใหญ่											
				ไม้ยืนต้น (พญาสัตบรรณ)	สมบูรณ์	1	ใหญ่											

[redacted]

ลำดับ	Chianage	Station	ตำแหน่ง	รายการทรัพย์สินต้นไม้/ไม้พุ่ม เมืองทองธานีในพื้นที่การทางพิเศษ														หมายเหตุ
				LT(ถนนพิเศษทางเดินรถเมืองทองธานี)					CL(เกาะกลางถนน)					RT(ถนนพิเศษทางเลี่ยงรถไปแจ้งวัฒนะ)					
				รายละเอียดทรัพย์สิน	สภาพทรัพย์สิน	จำนวน	ขนาด	ภาพถ่าย	รายละเอียดทรัพย์สิน	สภาพทรัพย์สิน	จำนวน	ขนาด	ภาพถ่าย	รายละเอียดทรัพย์สิน	สภาพทรัพย์สิน	จำนวน	ขนาด	ภาพถ่าย	
ถนนแจ้งวัฒนะ-ปากเกร็ด 39																		
30 (พ0)	2+586.404 - 2+608.404	M1	P21 - P22	ไม้ยืนต้น (พญาสัตบรรณ)	สมบูรณ์	1	ใหญ่											
				ไม้พุ่ม (ต้นไทรเกาหลี)	สมบูรณ์	1	กลาง											
				ไม้พุ่ม (ต้นไทรเกาหลี)	สมบูรณ์	1	กลาง											
				ไม้พุ่ม (ต้นไทรเกาหลี)	สมบูรณ์	1	กลาง											
				ไม้พุ่ม (ต้นไทรเกาหลี)	สมบูรณ์	1	กลาง											
				ไม้พุ่ม (ต้นไทรเกาหลี)	สมบูรณ์	1	กลาง											
				ไม้พุ่ม (ต้นไทรเกาหลี)	สมบูรณ์	1	กลาง											
				ไม้พุ่ม (ต้นไทรเกาหลี)	สมบูรณ์	1	กลาง											

[redacted]

ลำดับ	Chianage	Station	ตำแหน่ง	รายการทรัพย์สินต้นไม้ไม้พุ่ม เนื่องทางธานีในพื้นที่การทางพิเศษ														หมายเหตุ
				LT(ถนนพิศทางเดินรถเมืองทองธานี)					CL(กลางถนน)					RT(ถนนพิศทางเดินรถไปแจ้งวัฒนะ)					
				รายละเอียดทรัพย์สิน	สภาพทรัพย์สิน	จำนวน	ขนาด	ภาพถ่าย	รายละเอียดทรัพย์สิน	สภาพทรัพย์สิน	จำนวน	ขนาด	ภาพถ่าย	รายละเอียดทรัพย์สิน	สภาพทรัพย์สิน	จำนวน	ขนาด	ภาพถ่าย	
ถนนแจ้งวัฒนะ-ปากเกร็ด 39																		
30 (ต่อ)	2+586.404 - 2+608.404	M1	P21 - P22	ไม้พุ่ม (ต้นไทรเกาหลี)	สมบูรณ์	1	กลาง											
				ไม้พุ่ม (ต้นไทรเกาหลี)	สมบูรณ์	1	กลาง											
				ไม้พุ่ม (ต้นเฟื่องฟ้า)	สมบูรณ์	1	กลาง											
				ไม้พุ่ม (ต้นเฟื่องฟ้า)	สมบูรณ์	1	กลาง											
				ไม้พุ่ม (ต้นเฟื่องฟ้า)	สมบูรณ์	1	กลาง											
				ไม้พุ่ม (ต้นเฟื่องฟ้า)	สมบูรณ์	1	กลาง											
				ไม้พุ่ม (ต้นเฟื่องฟ้า)	สมบูรณ์	1	กลาง											
				ไม้พุ่ม (ต้นเฟื่องฟ้า)	สมบูรณ์	1	กลาง											

[redacted]

ลำดับ	Chianage	Station	ตำแหน่ง	รายการทรัพย์สินต้นไม้ไม้พุ่ม เมืองทองธานีในพื้นที่การทางพิเศษ													หมายเหตุ
				LT(ถนนทิศทางเดินรถเมืองทองธานี)					CL(กระถางถนน)					RT(ถนนทิศทางเดินรถไปแจ้งวัฒนะ)					
				รายละเอียดทรัพย์สิน	สภาพทรัพย์สิน	จำนวน	ขนาด	ภาพถ่าย	รายละเอียดทรัพย์สิน	สภาพทรัพย์สิน	จำนวน	ขนาด	ภาพถ่าย	รายละเอียดทรัพย์สิน	สภาพทรัพย์สิน	จำนวน	ขนาด	ภาพถ่าย	
ถนนแจ้งวัฒนะ-ปากเกร็ด 39																		
30 (ต่อ)	2+586.404 - 2+608.404	M1	P21 - P22	ไม้พุ่ม (ต้นเฟื่องฟ้า)	สมบูรณ์	1	กลาง											
				ไม้พุ่ม (ต้นหูลง)	สมบูรณ์	1	กลาง											
				ไม้พุ่ม (ต้นเฟื่องฟ้า)	สมบูรณ์	1	กลาง											
				ไม้พุ่ม (ต้นเฟื่องฟ้า)	สมบูรณ์	1	กลาง											
				ไม้พุ่ม (ต้นสลอดเขียน)	สมบูรณ์	432	กลาง											

[redacted]

รายการสรุปจำนวนนับบัญชีทรัพย์สิน โครงการส่วนต่อขยายรถไฟฟ้าสายสีชมพู ช่วงแคราย - มีนบุรี

รายการทรัพย์สินของการทางพิเศษ

ลำดับ	รายการ	LT		CL		RT		สภาพทรัพย์สิน		หมายเหตุ
		สภาพทรัพย์สิน		สภาพทรัพย์สิน		สภาพทรัพย์สิน		ทั้งหมด		
		ใช้ได้	ใช้ไม่ได้	ใช้ได้	ใช้ไม่ได้	ใช้ได้	ใช้ไม่ได้	ใช้ได้	ใช้ไม่ได้	
ถนนแจ้งวัฒนะ-ปากเกร็ด 39										
1	ป้ายสัญลักษณ์จราจร	4		1		4		9		
2	สิ่งปลูกสร้างอื่นๆ									
	2.1 ป้ายโฆษณา			8				8		
	2.2 กล้อง CCTV			1				1		
	2.3 เสาไฟกิ่งเดียว	3						3		

ได้ตรวจสอบทรัพย์สินร่วมกันแล้ว ครบถ้วนถูกต้องทุกประการ

(.....)
ตัวแทน
การรถไฟฟ้าขนส่งมวลชนแห่งประเทศไทย
ผู้ตรวจสอบ

(.....)
ตัวแทน
การทางพิเศษแห่งประเทศไทย
ผู้ตรวจสอบ

[redacted]
ตัวแทน
บริษัท ซีโน-ไทย เอ็นจีเนียริ่ง แอนด์ คอนสตรัคชั่น จำกัด (มหาชน)
ผู้ตรวจสอบ

รายการสำรวจทรัพย์สิน โครงการส่วนต่อขยายรถไฟฟ้าสายสีชมพู ช่วงแคราย - มีนบุรี

ลำดับ	Chianage	Station	ตำแหน่ง	รายการทรัพย์สิน สิ่งปลูกสร้างอื่น										หมายเหตุ
				LT(ถนนทิศทางเดินรถเมืองทองธานี)				CL(เกาะกลางถนน)				RT(ถนนทิศทางเดินรถไปแจ้งวัฒนะ)				
				รายละเอียดทรัพย์สิน	สภาพทรัพย์สิน	จำนวน	ภาพถ่าย	รายละเอียดทรัพย์สิน	สภาพทรัพย์สิน	จำนวน	ภาพถ่าย	รายละเอียดทรัพย์สิน	สภาพทรัพย์สิน	จำนวน	ภาพถ่าย	
ถนนแจ้งวัฒนะ-ปากเกร็ด 39																
4	1+929.992 - 2+019.992	M1	S03 - P01					ป้ายโฆษณา	ใช้ได้	2						
								ป้ายโฆษณา	ใช้ได้	2						
								ป้ายโฆษณา	ใช้ได้	2						
								ป้ายโฆษณา	ใช้ได้	2						
5	2+542.404 - 2+564.404	M1	P19 - P20	เสาไฟกิ่งเดี่ยว	ใช้ได้	1		กล้อง CCTV	ใช้ได้	1						
6	2+564.404 - 2+586.404	M1	P20 - P21	เสาไฟกิ่งเดี่ยว	ใช้ได้	1										
7	2+586.404 - 2+608.404	M1	P21 - P22	เสาไฟกิ่งเดี่ยว	ใช้ได้	1										

[redacted]

รายการสำรวจทรัพย์สิน โครงการส่วนต่อขยายรถไฟฟ้าสายสีชมพู ช่วงแคราย - มีนบุรี

ลำดับ	Chianage	Station	ตำแหน่ง	รายการทรัพย์สิน ป้ายสัญลักษณ์จราจร												หมายเหตุ
				LT(ถนนทิศทางเดินรถเมืองทองธานี)				CL(เกาะกลางถนน)				RT(ถนนทิศทางเดินรถไปแจ้งวัฒนะ)				
				รายละเอียดทรัพย์สิน	สภาพทรัพย์สิน	จำนวน	ภาพถ่าย	รายละเอียดทรัพย์สิน	สภาพทรัพย์สิน	จำนวน	ภาพถ่าย	รายละเอียดทรัพย์สิน	สภาพทรัพย์สิน	จำนวน	ภาพถ่าย	
ถนนแจ้งวัฒนะ-ปากเกร็ด 39																
1	2+542.404 - 2+564.404	M1	P19 - P20	ป้ายสัญลักษณ์จราจร (เสาเหล็ก)	ใช้ได้	1		ป้ายสัญลักษณ์จราจร (เสาเหล็ก)	ใช้ได้	1						
2	2+564.404 - 2+586.404	M1	P20 - P21	ป้ายสัญลักษณ์จราจร (เสาเหล็ก)	ใช้ได้	1										
3	2+586.404 - 2+608.404	M1	P21 - P22	ป้ายสัญลักษณ์จราจร (เสาเหล็ก)	ใช้ได้	1						ป้ายสัญลักษณ์จราจร (เสาเหล็ก)	ใช้ได้	1		
				ป้ายสัญลักษณ์จราจร (เสาเหล็ก)	ใช้ได้	1						ป้ายสัญลักษณ์จราจร (เสาเหล็ก)	ใช้ได้	1		
												ป้ายสัญลักษณ์จราจร (เสาเหล็ก)	ใช้ได้	1		
												ป้ายสัญลักษณ์จราจร (เสาเหล็ก)	ใช้ได้	1		

ลำดับ	Chianage	Station	ตำแหน่ง	สภาพผิว Parapetทางด่วน			
				LT(ถนนทิศทางเดินรถเมืองทองธานี)	หมายเหตุ	RT(ถนนทิศทางเดินรถไปแจ้งวัฒนะ)	หมายเหตุ
				ภาพถ่าย		ภาพถ่าย	
ถนนแจ้งวัฒนะ-ปากเกร็ด 39							
1	1+000.985 - 1+030.985	M0	P27 - P28				
2	1+030.985 - 1+058.485	M0	P28 - P29				
3	1+058.485 - 1+085.985	M0	P29 - P30				

ได้ตรวจสอบทรัพย์สินร่วมกันแล้ว
ครบถ้วนถูกต้องทุกประการ

.....
(.....)
ตัวแทน
การรถไฟฟ้าขนส่งมวลชนแห่งประเทศไทย
ผู้ตรวจสอบ

.....
(.....)
ตัวแทน
การทางพิเศษแห่งประเทศไทย
ผู้ตรวจสอบ

[redacted]
ตัวแทน
บริษัท ซีโน-ไทย เอ็นยิเนียริ่ง แอนด์ คอนสตรัคชั่น จำกัด (มหาชน)
ผู้ตรวจสอบ

ลำดับ	Chianage	Station	ตำแหน่ง	สภาพผิว Parapetทางด่วน			
				LT(ถนนทิศทางเดินรถเมืองทองธานี)	หมายเหตุ	RT(ถนนทิศทางเดินรถไปแจ้งวัฒนะ)	หมายเหตุ
				ภาพถ่าย		ภาพถ่าย	
ถนนแจ้งวัฒนะ-ปากเกร็ด 39							
4	1+079.929 - 1+139.929	M0	P30 - P32				
5	1+139.929 - 1+169.929	M0	P32 - P35				
6	1+169.929 - 1+349.929	M0	P35 - P39				

ได้ตรวจสอบทรัพย์สินร่วมกันแล้ว ครบถ้วนถูกต้องทุกประการ

.....	.....	[redacted]
(.....)	(.....)	(
ตัวแทน	ตัวแทน	ตัวแทน
การรถไฟฟ้าขนส่งมวลชนแห่งประเทศไทย	การทางพิเศษแห่งประเทศไทย	บริษัท ซิโน-ไทย เอ็นยิเนียริ่ง แอนด์ คอนสตรัคชั่น จำกัด (มหาชน)
ผู้ตรวจสอบ	ผู้ตรวจสอบ	ผู้ตรวจสอบ

สภาพผิว Parapetทางด่วนก่อนเริ่มดำเนินการ โครงการส่วนต่อขยายรถไฟฟ้าสายสีชมพู ช่วงแคราย - มีนบุรี

ลำดับ	Chianage	Station	ตำแหน่ง	สภาพผิว Parapetทางด่วน			
				LT(ถนนทิศทางเดินรถเมืองทองธานี)	หมายเหตุ	RT(ถนนทิศทางเดินรถไปแจ้งวัฒนะ)	หมายเหตุ
				ภาพถ่าย		ภาพถ่าย	
ถนนแจ้งวัฒนะ-ปากเกร็ด 39							
7	1+349.929 - 1+439.929	M0	P35 - P42				
8	1+439.929 - 1+499.929	M0	P42 - P44				
9	1+499.929 - 1+589.929	M0	P44 - P47		 พบรอยแตกของ Parapet บริเวณ MT0P45		

ได้ตรวจสอบทรัพย์สินร่วมกันแล้ว
ครบถ้วนถูกต้องทุกประการ

.....	.....	[redacted]
(.....)	(.....)	(
ตัวแทน	ตัวแทน	ตัวแทน
การรถไฟฟ้าขนส่งมวลชนแห่งประเทศไทย	การทางพิเศษแห่งประเทศไทย	บริษัท ซิโน-ไทย เอ็นยิเนียริ่ง แอนด์ คอนสตรัคชั่น จำกัด (มหาชน)
ผู้ตรวจสอบ	ผู้ตรวจสอบ	ผู้ตรวจสอบ

สภาพผิว Parapetทางด่วนก่อนเริ่มดำเนินการ โครงการส่วนต่อขยายรถไฟฟ้าสายสีชมพู ช่วงแคราย - มีนบุรี

ลำดับ	Chianage	Station	ตำแหน่ง	สภาพผิว Parapetทางด่วน			
				LT(ถนนทิศทางเดินรถเมืองทองธานี)	หมายเหตุ	RT(ถนนทิศทางเดินรถไปแจ้งวัฒนะ)	หมายเหตุ
				ภาพถ่าย		ภาพถ่าย	
ถนนแจ้งวัฒนะ-ปากเกร็ด 39							
10	1+589.929 - 1+702.539	M0	P47 - P51				
11	1+702.539 - 1+757.612	M0	P51 - P54				
12	1+757.612 - 1+869.986	M0	P54 - S01				

ได้ตรวจสอบทรัพย์สินร่วมกันแล้ว
ครบถ้วนถูกต้องทุกประการ

.....	.....	[redacted]
(.....)	(.....)	(
ตัวแทน	ตัวแทน	ตัวแทน
การรถไฟฟ้าขนส่งมวลชนแห่งประเทศไทย	การทางพิเศษแห่งประเทศไทย	บริษัท ซิโน-ไทย เอ็นจีเนียริ่ง แอนด์ คอนสตรัคชั่น จำกัด (มหาชน)
ผู้ตรวจสอบ	ผู้ตรวจสอบ	ผู้ตรวจสอบ

สภาพผิว Parapetทางด่วนก่อนเริ่มดำเนินการ โครงการส่วนต่อขยายรถไฟฟ้าสายสีชมพู ช่วงแคราย - มีนบุรี

ลำดับ	Chianage	Station	ตำแหน่ง	สภาพผิว Parapetทางด่วน			
				LT(ถนนทิศทางเดินรถเมืองทองธานี)	หมายเหตุ	RT(ถนนทิศทางเดินรถไปแจ้งวัฒนะ)	หมายเหตุ
				ภาพถ่าย		ภาพถ่าย	
ถนนแจ้งวัฒนะ-ปากเกร็ด 39							
13	1+869.986 - 2+019.986	M0	S01 - P01				
14	2+019.986 - 2+079.986	M1	P01 - P03				
15	2+079.986 - 2+169.986	M1	P03 - P06				 พบรอยแตกของ Parapet บริเวณ MT1P03

ได้ตรวจสอบทรัพย์สินร่วมกันแล้ว
ครบถ้วนถูกต้องทุกประการ

.....	.....	[redacted]
(.....)	(.....)	(
ตัวแทน	ตัวแทน	ตัวแทน
การรถไฟฟ้าขนส่งมวลชนแห่งประเทศไทย	การทางพิเศษแห่งประเทศไทย	บริษัท ซิโน-ไทย เอ็นยิเนียริ่ง แอนด์ คอนสตรัคชั่น จำกัด (มหาชน)
ผู้ตรวจสอบ	ผู้ตรวจสอบ	ผู้ตรวจสอบ

ลำดับ	Chianage	Station	ตำแหน่ง	สภาพผิว Parapetทางด่วน			
				LT(ถนนทิศทางเดินรถเมืองทองธานี)	หมายเหตุ	RT(ถนนทิศทางเดินรถไปแจ้งวัฒนะ)	หมายเหตุ
				ภาพถ่าย		ภาพถ่าย	
ถนนแจ้งวัฒนะ-ปากเกร็ด 39							
16	2+169.986 - 2+259.986	M1	P06 - P09				
17	2+259.986 - 2+349.986	M1	P09 - P12				
18	2+349.986 - 2+406.023	M1	P12 - P14				

ได้ตรวจสอบทรัพย์สินร่วมกันแล้ว
ครบถ้วนถูกต้องทุกประการ

.....	.....	[redacted]
(.....)	(.....)	(
ตัวแทน	ตัวแทน	ตัวแทน
การรถไฟฟ้าขนส่งมวลชนแห่งประเทศไทย	การทางพิเศษแห่งประเทศไทย	บริษัท ซิโน-ไทย เอ็นยิเนียริ่ง แอนด์ คอนสตรัคชั่น จำกัด (มหาชน)
ผู้ตรวจสอบ	ผู้ตรวจสอบ	ผู้ตรวจสอบ

สภาพผิว Parapetทางด่วนก่อนเริ่มดำเนินการ โครงการส่วนต่อขยายรถไฟฟ้าสายสีชมพู ช่วงแคราย - มีนบุรี

ลำดับ	Chianage	Station	ตำแหน่ง	สภาพผิว Parapetทางด่วน			
				LT(ถนนทิศทางเดินรถเมืองทองธานี)	หมายเหตุ	RT(ถนนทิศทางเดินรถไปแจ้งวัฒนะ)	หมายเหตุ
				ภาพถ่าย		ภาพถ่าย	
ถนนแจ้งวัฒนะ-ปากเกร็ด 39							
19	2+406.023 - 2+457.626	M1	P14 - P16				
20	2+457.626 - 2+535.029	M1	P16 - P19				
21	2+535.029 - 2+586.397	M1	P19 - P21				

ได้ตรวจสอบทรัพย์สินร่วมกันแล้ว
ครบถ้วนถูกต้องทุกประการ

.....	.....	[redacted]
(.....)	(.....)	(
ตัวแทน	ตัวแทน	ตัวแทน
การรถไฟฟ้าขนส่งมวลชนแห่งประเทศไทย	การทางพิเศษแห่งประเทศไทย	บริษัท ซิโน-ไทย เอ็นยีเนียริ่ง แอนด์ คอนสตรัคชั่น จำกัด (มหาชน)
ผู้ตรวจสอบ	ผู้ตรวจสอบ	ผู้ตรวจสอบ

ลำดับ	Chianage	Station	ตำแหน่ง	สภาพผิว Parapetทางด่วน			
				LT(ถนนทิศทางเดินรถเมืองทองธานี)	หมายเหตุ	RT(ถนนทิศทางเดินรถไปแจ้งวัฒนะ)	หมายเหตุ
				ภาพถ่าย		ภาพถ่าย	
ถนนแจ้งวัฒนะ-ปากเกร็ด 39							
21 (ต่อ)	2+535.029 - 2+586.397	M1	P19 - P21				
22	2+586.397 - 2+668.397	M1	P21 - P24				
							

ได้ตรวจสอบทรัพย์สินร่วมกันแล้ว
ครบถ้วนถูกต้องทุกประการ

.....	.....	[redacted]
(.....)	(.....)	(.....)
ตัวแทน	ตัวแทน	ตัวแทน
การรถไฟฟ้าขนส่งมวลชนแห่งประเทศไทย	การทางพิเศษแห่งประเทศไทย	บริษัท ซิโน-ไทย เอ็นยิเนียริ่ง แอนด์ คอนสตรัคชั่น จำกัด (มหาชน)
ผู้ตรวจสอบ	ผู้ตรวจสอบ	ผู้ตรวจสอบ